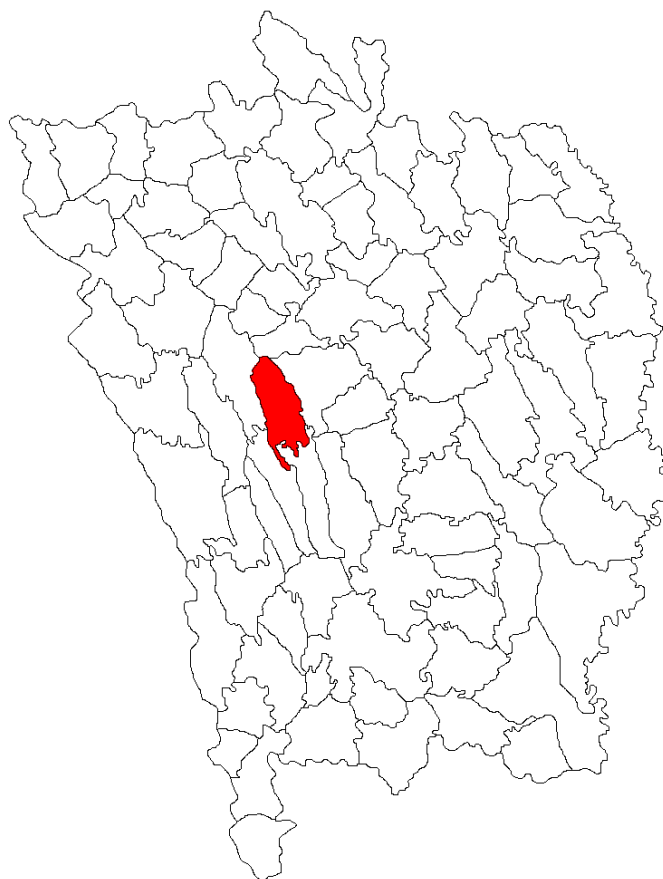


**STRATEGIA DE DEZVOLTARE LOCALĂ A  
COMUNEI BOGDANA – PERIOADA 2021 - 2027**



**COMUNA BOGDANA  
JUDEȚUL VASLUI**

**STRATEGIA DE DEZVOLTARE LOCALĂ A  
COMUNEI BOGDANA PENTRU  
PERIOADA 2021 - 2027**

**COMUNA BOGDANA**

**Decembrie 2020**

# Cuprins

I. Contextul strategic european, național și regional pentru perioada 2021 - 2027 .....	8
1. CONTEXTUL STRATEGIC EUROPEAN .....	8
2. CONTEXTUL STRATEGIC NAȚIONAL.....	27
3. CONTEXTUL REGIONAL .....	43
II. Profilul comunității – Prezentarea generală a comunei Pufești.....	47
1. CONSIDERAȚII GEOGRAFICO-ISTORICE GENERALE.....	47
2. AȘEZARE GEOGRAFICĂ.....	50
3. GEOLOGIE .....	50
4. RELIEF .....	51
5. RESURSE NATURALE .....	52
6. CLIMA.....	52
7. HIDROGRAFIA .....	53
7.1. Apele de suprafață .....	53
7.2. Apele subterane .....	54
8. SOLURILE .....	54
9. CARACTERISTICI GEOTEHNICE.....	55
9.1. Tectonica zonei.....	55
9.2. Încadrarea seismică .....	55
10. VEGETAȚIA ȘI FAUNA.....	56
Pajiștile .....	57
11. ACTIVITĂȚI ECONOMICE .....	57
11.1. Agricultură.....	59
A. Servicii pentru agricultură .....	61
B. Asistența veterinară .....	62
C. Producția vegetală .....	62

## STRATEGIA DE DEZVOLTARE LOCALĂ A COMUNEI BOGDANA PENTRU PERIOADA 2021-2027

D. Producția zootehnică.....	66
E. Unitățile economice din sectorul agricol .....	68
11.2. Industria.....	70
11.3. Construcțiile .....	70
11.4. Sectorul terțiar (serviciile).....	70
11.5. Comerțul și serviciile private.....	70
11.6. Comerț .....	71
11.7. Alte tipuri de servicii:.....	73
12. POPULAȚIA .....	73
12.1. Densitatea populației .....	74
12.2. Structura populației .....	75
A. Structura pe grupe de vârstă și sexe a populației.....	75
B. Dinamica populației.....	78
12.3. Nivelul șomajului .....	81
12.4. Disfuncționalități .....	82
13. CIRCULAȚIA. CĂI DE COMUNICAȚIE .....	83
13.1. Starea tehnica - Viabilitatea și capacitatea portantă a drumurilor .....	83
13.2. Căi de circulație rutieră .....	83
13.3. Căi de comunicație feroviare.....	84
13.4. Zona căilor de transport.....	84
13.5. Disfuncționalități .....	87
14. INTRAVILAN. ZONE FUNCȚIONALE .....	87
14.1. Caracteristici ale zonelor funcționale .....	87
14.2. Zona pentru locuințe și funcțiuni complementare .....	87
14.3. Zona pentru instituții publice și servicii .....	89
14.4. Zona unităților agro-industriale .....	94
14.5. Zona de gospodărie comunală.....	94
15. ANALIZA SWOT.....	97
CONCLUZI .....	113

III. Prioritățile, obiectivele specifice, politicile, programele și măsurile de dezvoltare ..	114
Prioritatea 1 (domeniul Infrastructură) .....	114
Prioritatea 2 (domeniul Educație) .....	114
Prioritatea 3 (domeniul Sănătate).....	116
Prioritatea 4 (domeniul Social) .....	117
Prioritatea 5 (domeniul Agricultură și dezvoltare rurală) .....	117
Prioritatea 6 (domeniul Economie).....	121
Prioritatea 7 (domeniul Mediu).....	122
Prioritatea 8 (domeniul Cultură) .....	125
Prioritatea 9 (domeniul Capacitate administrativă) .....	127
IV. 1. FIȘELE PROIECTELOR .....	130
1. INFRASTRUCTURĂ.....	130
2. MEDIU.....	159
3. SERVICII SOCIALE .....	167
4. EDUCAȚIE.....	174
5. CULTURĂ ȘI CULTE .....	176
6. ADMINISTRAȚIE PUBLICĂ .....	182
IV. 2. REZUMAT – FIȘE PROIECTE UAT COMUNA BOGDANA .....	192
1. INFRASTRUCTURĂ.....	192
2. MEDIU.....	195
3. SERVICII SOCIALE.....	196
4. EDUCAȚIE.....	198
5. CULTURĂ ȘI CULTE .....	198
7. ADMINISTRAȚIE PUBLICĂ .....	199
V. Mecanismul de implementare, monitorizare, evaluare și diseminare a strategiei locale .....	202
1. Riscurile identificate cu privire la implementarea strategiei .....	202

2. Planul de acțiuni propuse pentru implementarea strategiei .....	206
2.1. Acțiuni de întreprins pe termen scurt (2020 – 2021).....	206
2.2. Acțiuni de întreprins pe termen mediu (2022 – 2025) .....	207
2.3. Acțiuni de întreprins pe termen lung (2026 – 2027) .....	209
3. Resursele necesare pentru implementarea strategiei .....	209



## **I. Contextul strategic european, național și regional pentru perioada 2021 - 2027**

### **1. CONTEXTUL STRATEGIC EUROPEAN**

Strategia de Dezvoltare Locală a Comunei Bogdana 2021-2027 se suprapune temporal pentru două cicluri de programare ale Uniunii Europene, respectiv: perioada de programare 2014-2020, care se va încheia efectiv doar la finalul anului 2023 (prin aplicarea mecanismului "N+3"), respectiv perioada de programare 2021-2027. În plus, pandemia de Covid-19 instalată în Europa și la nivel global în trimestrul I 2020 va conduce, cel mai probabil, la adoptarea la nivelul U.E. de noi politici, orientate mai ales către contracararea efectelor economice și sociale ale acestui eveniment neprevăzut.

Cu toate acestea, liniile directoare ale politicilor UE pentru următoarea perioadă de programare au fost deja stabilite:

#### **Politica de coeziune a UE 2021-2027**

Pentru perioada 2021-2027 se propun cinci obiective de politică:

- *O Europă mai inteligentă* – o transformare economică inovatoare și inteligentă;
- *O Europă mai verde* – cu emisii scăzute de carbon;
- *O Europă mai conectată* – mobilitate și conectivitate TIC regională;
- *O Europă mai socială* – implementarea Pilonului european al drepturilor sociale;
- *O Europă mai aproape de cetățeni* – dezvoltarea sustenabilă și integrată a zonelor urbane, rurale și de coastă prin inițiative locale.

De asemenea, Politica de Coeziune are în vedere și două aspecte orizontale, respectiv: *Consolidarea capacității administrative și Cooperarea în afără zonei de program.*

În anul 2018, Comisia Europeană a publicat propunerea privind pachetul legislativ privind Politica de Coeziune (PC) 2021-2027, care cuprinde:



- **Regulamentul privind prevederile comune (CPR)** - COM (2018) 375 final Propunere de REGULAMENT AL PARLAMENTULUI EUROPEAN ȘI AL CONSILIULUI de stabilire a unor dispoziții comune privind Fondul european de dezvoltare regională, Fondul social european plus, Fondul de coeziune și Fondul european pentru pescuit și afaceri maritime, și de instituire a unor norme financiare aplicabile acestor fonduri, precum și Fondului pentru azil și migrație, Fondului pentru securitate internă și Instrumentului pentru managementul frontierelor și vize;
- **Regulamentul privind Fondul european de dezvoltare regională (FEDR) și Fondul de coeziune (FC)** - COM (2018) 372 final Propunere de REGULAMENT AL PARLAMENTULUI EUROPEAN ȘI AL CONSILIULUI privind Fondul european de dezvoltare regională și Fondul de coeziune;
- **Regulamentul privind cooperarea teritorială** - COM (2018) 374 final Propunere de REGULAMENT AL PARLAMENTULUI EUROPEAN ȘI AL CONSILIULUI privind dispoziții specifice pentru obiectivul de cooperare teritorială europeană (Interreg) sprijinit de Fondul european de dezvoltare regională și de instrumentele de finanțare externă;
- **Regulamentul privind mecanismul de cooperare transfrontalieră** - COM (2018) 373 final Propunere de REGULAMENT AL PARLAMENTULUI EUROPEAN ȘI AL CONSILIULUI privind un mecanism de soluționare a obstacolelor juridice și administrative în context transfrontalier;
- **Regulamentul privind Corpul european de solidaritate** - COM (2018) 440 final Propunere de REGULAMENT AL PARLAMENTULUI EUROPEAN ȘI AL CONSILIULUI de instituire a programului "Corpul european de solidaritate" și de abrogare a Regulamentului privind Corpul european de solidaritate și a Regulamentului (UE) nr. 375/2014;
- **Regulamentul privind „Fondul social european plus” (FSE+)** - COM (2018) 382 final Propunere de REGULAMENT AL PARLAMENTULUI EUROPEAN ȘI AL CONSILIULUI privind Fondul social european Plus (FSE+);
- **Regulamentul privind planurile strategice PAC** - COM (2018) 392 final Propunere de REGULAMENT AL PARLAMENTULUI EUROPEAN ȘI AL CONSILIULUI de stabilire a

normelor privind sprijinul pentru planurile strategice care urmează a fi elaborate de statele membre în carul politicii agricole comune (planurile strategice PAC) și finanțate de Fondul european de garantare agricolă (FEGA) și de Fondul european agricol pentru dezvoltare rurală (FEADR) și de abrogare a Regulamentelor (UE) nr. 1305/2013 și (UE) nr. 1307/2013;

- **Regulamentul privind Fondul european pentru afaceri maritime și activități pescărești (FEAM)** - COM (2018) 390 final Propunere de REGULAMENT AL PARLAMENTULUI EUROPEAN ȘI AL CONSILIULUI privind Fondul european pentru afaceri maritime și activități pescărești și de abrogare a Regulamentului (UE) nr. 508/2014;

- **Regulamentul privind Fondul european de ajustare și globalizare (FEG)** - COM (2018) 380 final Propunere de REGULAMENT AL PARLAMENTULUI EUROPEAN ȘI AL CONSILIULUI privind Fondul european de ajustare la globalizare (FEG);

- **Regulament privind sprijinul pentru reforme** - COM (2018) 391 final Propunere de REGULAMENT AL PARLAMENTULUI EUROPEAN ȘI AL CONSILIULUI de instituire a Programului de sprijin pentru reforme.

Regulamentul privind prevederile comune conține un set unic de norme pentru 7 fonduri UE implementate în gestiune partajată, respectiv: Fondul european de dezvoltare regională, Fondul de coeziune, Fondul social european+, Fondul european pentru pescuit și afaceri maritime (FEPAM), Fondul pentru azil și migrație (FAMI), Fondul pentru securitate internă (ISF) și Instrumentul pentru frontiere externe și vize (IBMF). Comparativ cu actuala perioadă de programare, CPR nu mai acoperă Fondul european pentru agricultură și dezvoltare rurală (FEADR).

### **Agenda 2030 pentru dezvoltare sustenabilă**

Agenda 2030 este un plan inovator, primul acord internațional care recunoaște dezvoltarea urbană durabilă ca o precondiție fundamentală pentru prosperitatea orașelor. Acordul cuprinde 17 obiective de dezvoltare durabilă (SDGs) și 169 de ținte care urmăresc să fie realizate până în 2030:

1. *Fără sărăcie* – Eradicarea sărăciei în toate formele sale și în orice context.
2. *Foamete „zero”* – Eradicarea foamei, asigurarea securității alimentare, îmbunătățirea nutriției și promovarea unei agriculturi durabile.
3. *Sănătate și bunăstare* – Asigurarea unei vieți sănătoase și promovarea bunăstării tuturor la orice vârstă.
4. *Educație de calitate* – Garantarea unei educații de calitate și promovarea oportunităților de învățare de-a lungul vieții pentru toți.
5. *Egalitate de gen* – Realizarea egalității de gen și împuternicirea tuturor femeilor și a fetelor.
6. *Apă curată și sanitație* – Asigurarea disponibilității și managementului durabil al apei și sanitație pentru toți.
7. *Energie curată și la prețuri accesibile* – Asigurarea accesului tuturor la energie la prețuri accesibile, într-un mod sigur, durabil și modern.
8. *Muncă decentă și creștere economică* – Promovarea unei creșteri economice susținute, deschise tuturor și durabile, a ocupării depline și productive a forței de muncă și a unei munci decente pentru toți.
9. *Industrie, inovație și infrastructură* – Construirea unor infrastructuri rezistente, promovarea industrializării durabile și încurajarea inovației.
10. *Inegalități reduse* – Reducerea inegalităților în interiorul țărilor și de la o țară la alta.
11. *Orașe și comunități durabile* – Dezvoltarea orașelor și a așezărilor umane pentru ca ele să fie deschise tuturor, sigure, reziliente și durabile.
12. *Consum și producție responsabile* – Asigurarea unor tipare de consum și producție durabile.
13. *Acțiune climatică* – Luarea unor măsuri urgente de combatere a schimbărilor climatice și a impactului lor.

14. *Viața acvatică* – Conservarea și utilizarea durabilă a oceanelor, mărilor și a resurselor marine pentru o dezvoltare durabilă.

15. *Viața terestră* – Protejarea, restaurarea și promovarea utilizării durabile a ecosistemelor terestre, gestionarea durabilă a pădurilor, combaterea deșertificării, stoparea și repararea degradării solului și stoparea pierderilor de biodiversitate.

16. *Pace, justiție și instituții eficiente* – Promovarea unor societăți pașnice și incluzive pentru o dezvoltare durabilă, a accesului la justiție pentru toți și crearea unor instituții eficiente, responsabile și incluzive la toate nivelurile.

17. *Parteneriate pentru realizarea obiectivelor* - Consolidarea mijloacelor de implementare și revitalizarea parteneriatului global pentru dezvoltare durabilă.

Agenda 2030 pentru dezvoltare durabilă se structurează pe cei trei piloni definiți în Raportul Comisiei Brundtland:

1. *Echitatea socială* – prin care națiunile în curs de dezvoltare trebuie să aibă posibilitatea de a-și satisface nevoile de bază în ceea ce privește ocuparea forței de muncă, alimentația, asigurarea energiei, apei și canalizării;

2. *Creșterea economică* – la nivelul națiunilor în curs de dezvoltare pentru a se apropia de calitatea vieții din țările dezvoltate;

3. *Mediul* – cu nevoia de a conserva și îmbunătăți baza de resurse disponibile prin schimbarea treptată a modului în care trebuie să se dezvolte și să fie folosite tehnologiile.

### **Agenda teritorială 2030**

Propunerea pentru Agenda Teritorială 2030 prezintă două obiective majore: *O Europă Justă (echitabilă)* și *O Europă Verde*, precum și șase priorități pentru dezvoltarea teritoriului european în ansamblul său și a tuturor teritoriilor sale:

- **O Europă Justă (echitabilă)** – care oferă perspective de viitor pentru toate locurile și toți oamenii

- *Europă echilibrată* – dezvoltare teritorială mai echilibrată, utilizând diversitatea Europei. Încurajarea cartierelor, municipalităților, județelor, regiunilor și statelor membre să coopereze pentru îmbunătățirea calității lucrului și a vieții. Investirea în toate teritoriile și consolidarea prosperității economice și a competitivității globale în toată Europa. Factorii de decizie de la toate nivelurile de guvernare vor fi invitați să promoveze modele de dezvoltare policentrică, care oferă un rol pentru toate orașele. Încurajarea decidenților de la toate nivelurile de guvernare să utilizeze potențialul unic al teritoriilor cu specific geografic și să răspundă în mod corespunzător constrângerilor acestora, prin abordări integrate și cooperative.
- *Regiuni funcționale* – dezvoltare locală și regională și mai puține inegalități între teritorii. Dialogul cu factorii de decizie din orașe de toate mărimile pentru a aplica o abordare integrată de guvernare pe mai multe nivele. Implicarea actorilor de la diferite nivele de guvernare, sectoare de politică și grupuri ale societății. Decidenții de la nivel local și regional își vor întări cooperarea în cadrul strategiilor pe termen lung bazate pe teritoriu (paced-based strategies) pentru zonele urbane, periurbane, rurale, periferice și slab populate și vor aborda legăturile funcționale dintre zonele învecinate.
- *Integrare și dincolo de frontiere* – trăind și muncind peste granițele naționale. Încorporarea stabilă a cooperării transfrontaliere, transnaționale și macroregionale în strategiile de dezvoltare naționale, regionale și locale. Cooperarea strategică interregională, grupările europene de cooperare teritorială, regiunile funcționale și acordurile juridice transfrontaliere sunt exemple de abordări stabile care facilitează cooperarea între diferite domenii administrative și depășesc proiectele de cooperare unică. Intensificarea dialogului cu factorii de decizie de la toate nivelurile pentru a coordona între țări, politicile sectoriale relevante la nivel național și pentru a diminua obstacolele existente în calea cooperării.

**- O Europă Verde** – care ne protejează traiul comun și modelează procesele de tranziție a societății

- *Mediu sănătos* – medii ecologice mai bune și orașe și regiuni neutre din punct de vedere climatic. Dezvoltarea de soluții bazate pe natură (nature-based solutions) și de rețele de infrastructură ecologică, care leagă ecosistemele și zonele protejate, în domeniul planificării spațiale și a altor politici relevante. Respectarea limitelor naturale ale traiului comun și creșterea rezilienței tuturor teritoriilor la impactul schimbărilor climatice. Concentrarea muncii pe întărirea conștientizării și abilitarea comunităților locale și regionale pentru protejarea, reabilitarea, utilizarea și reutilizarea mediilor (construite), peisajelor, culturilor și a altor valori unice.
- *Economie circulară* – economii locale puternice și durabile într-o lume globalizată. Sprijinirea tranziției Europei spre o economie circulară și dezvoltarea proceselor de simbioză industrială bazată pe teritoriu. Sprijinirea dezvoltării de strategii locale și regionale de economie circulară care leagă economiile locale și economiile globale. Încurajarea diversificării economiilor locale și a eforturilor de întărirea a capacităților de inovare în toate regiunile.
- *Conexiuni durabile* – conectivitate digitală și fizică durabilă a teritoriilor. Inițierea unor dialoguri între actorii relevanți pe tema necesității unui acces corespunzător la rețele de internet de mare viteză și de telefonie mobilă în toate teritoriile și a nevoii unei infrastructuri digitale cu o amprentă scăzută de carbon. Îmbunătățirea, în continuare, a legăturii dintre planificarea regională și dezvoltarea rețelelor transeuropene (TEN), având în vedere că legarea tuturor teritoriilor cu noduri majore de transport sprijină conexiunile comerciale internaționale și oportunitățile de dezvoltare locală. Planificatorii spațiali și planificatorii din transport vor explora noi modele pentru mobilitate locală și regională, ca un serviciu, și vor coopera pentru accesul multimodal și ecologic la centrele urbane.

### Agenda Urbană pentru UE (Pactul de la Amsterdam, 2016)

Principalele obiective ale Agendei Urbane, menționate în Pactul de la Amsterdam sunt:

- urmărește să realizeze întregul potențial și contribuția zonelor urbane la realizarea obiectivelor Uniunii și a priorităților naționale aferente, respectând pe deplin principiile și competențele subsidiarității și proporționalității.
- se străduiește să stabilească o abordare integrată și coordonată mai eficientă a politicilor și legislației UE cu impact potențial asupra zonelor urbane și, de asemenea, să contribuie la coeziunea teritorială prin reducerea disparităților socio-economice observate în zonele urbane și în regiuni.
- se străduiește să implice autoritățile urbane în conceperea politicilor, să le mobilizeze pentru implementarea politicilor UE și să consolideze dimensiunea urbană în aceste politici. Își propune să permită autorităților urbane să lucreze într-un mod mai sistematic și mai coerent pentru atingerea obiectivelor generale, prin identificarea și sprijinirea eforturilor de a depăși obstacolele inutile în politica UE. Mai mult decât atât, va contribui la realizarea unei politici UE mai prietenoasă cu mediul urban, mai eficace și mai eficientă.
- nu va crea noi surse de finanțare ale UE, sarcini administrative inutile și nici nu va afecta distribuția actuală a competențelor legale și structurilor de lucru și luare a deciziilor și nu va transfera competențele la nivelul UE.

În cadrul Agendei Urbane pentru UE au fost identificate următoarele parteneriate tematice, fiecare dintre acestea elaborând planuri de acțiune care urmăresc îmbunătățirea legislației, instrumente de finanțare și împărtășirea cunoștințelor prin diferite acțiuni, pentru a contribui la obiectivele pe termen lung ale Uniunii de creștere durabilă și coeziune socială, economică și teritorială:

- |  |  |
|--|--|
| 1. Calitatea aerului                       | 3. Sărăcie urbană                                  |
| 2. Incluziunea migranților și refugiaților | 4. Locuri de muncă și abilități în economia locală |

- |                         |                                     |
|-------------------------|-------------------------------------|
| 5. Economia circulară   | 10. Achiziții publice               |
| 6. Tranziția digitală   | 11. Utilizarea durabilă a terenului |
| 7. Mobilitate urbană    | 12. Spații publice sigure           |
| 8. Adaptare climatică   | 13. Cultură/Patrimoniu cultural     |
| 9. Tranziția energetică |                                     |

### **Obiectivul de cooperare teritorială europeană (Interreg) pentru perioada 2021-2027**

În cadrul obiectivului de cooperare teritorială europeană (Interreg), Fondul European de Dezvoltare Regională și, după caz, instrumentele de finanțare externă ale Uniunii sprijină următoarele cinci componente:

1. componenta 1 - *cooperarea transfrontalieră între regiunile limitrofe pentru a promova dezvoltarea regională integrată* (se concentrează asupra frontierelor terestre) și cuprinde: cooperarea transfrontalieră internă și cooperarea transfrontalieră externă (cu beneficiari ai Instrumentului de asistență pentru preaderare (IPA), țări partenere sprijinite de Instrumentul de vecinătate, dezvoltare și cooperare internațională (IVDCI) și Federația Rusă);
2. componenta 2 - *cooperarea transnațională și cooperarea maritimă pe teritorii transnaționale vaste sau în jurul bazinelor maritime naționale*, cu implicarea partenerilor regionali și locali ai programelor din statele membre, din țările terțe și din țările partenere, precum și din Groenlanda, în vederea atingerii unui grad mai înalt de integrare teritorială;
3. componenta 3 - *cooperarea între regiunile ultraperiferice și între acestea și țări terțe învecinate, țări partenere sau alte teritorii sau țări și teritorii de peste mări (TPM)*, pentru a le facilita integrarea regională în vecinătate;
4. componenta 4 - *cooperarea interregională pentru a spori eficacitatea politicii de coeziune* prin promovarea: schimbului de experiență, a abordărilor inovatoare și a consolidării capacităților în ceea ce privește implementarea programelor Interreg, implementarea programelor din cadrul obiectivului privind investițiile pentru ocuparea forței de muncă și creștere economică, înființarea, funcționarea și utilizarea grupărilor europene de cooperare



teritorială, precum și analiza tendințelor de dezvoltare în ceea ce privește obiectivele coeziunii teritoriale;

5. componenta 5 - *investițiile interregionale pentru inovare prin comercializarea și extinderea proiectelor interregionale de inovare cu potențial de încurajarea a dezvoltării lanțurilor valorice europene* (ajută actorii implicați în strategiile de specializare inteligentă).

Pe lângă faptul că contribuie la cele cinci obiective de politică stabilite pentru 2021-2027, programele ETC vor servi două obiective specifice Interreg, unul de a sprijini *consolidarea capacității instituționale* și îmbunătățirea cooperării juridice și administrative („*O mai bună guvernare a Interreg*”), celălalt pentru a aborda probleme specifice de cooperare externă precum siguranța, securitatea, gestionarea trecerii de frontiere și migrația („*O Europă mai sigură și mai securizată*”).

### **Politica agricolă și de dezvoltare rurală pentru perioada 2021-2027**

Conform regulamentelor propuse în 2018, politica agricolă comună și de dezvoltare rurală vizează îmbunătățirea în continuare a dezvoltării sustenabile a agriculturii, a sectorului alimentar și a zonelor rurale, prin intermediul celor două fonduri Fondul European pentru Garantare Agricolă (FEGA) și Fondul European Agricol pentru Dezvoltare Rurală (FEADR). Acestea contribuie la îndeplinirea următoarelor obiective generale:

- promovarea unui sector agricol inteligent, rezilient și diversificat care garantează securitatea alimentară;
- stimularea îngrijirii mediului și a combaterii schimbărilor climatice și contribuția la îndeplinirea obiectivelor Uniunii legate de mediu și climă;
- consolidarea structurii socioeconomice a zonelor rurale.

Obiectivele generale sunt completate de obiectivul transversal al modernizării sectorului prin stimularea și împărtășirea cunoștințelor, prin promovarea inovării și a digitalizării în agricultură și în zonele rurale și prin încurajarea adoptării acestor măsuri. În regulament sunt propuse, de asemenea, următoarele obiective specifice:

- sprijinirea veniturilor fiabile ale fermelor și a rezilienței în întreaga Uniune, în vederea îmbunătățirii securității alimentare;
- îmbunătățirea orientării spre piață și sporirea competitivității, inclusiv punerea unui accent mai puternic asupra cercetării, tehnologiei și digitalizării;
- îmbunătățirea poziției fermierilor în cadrul lanțului valoric;
- contribuirea la energia sustenabilă, precum și la atenuarea schimbărilor climatice și la adaptarea la acestea;
- promovarea dezvoltării sustenabile și a gospodăririi eficiente a unor resurse naturale precum apa, solul și aerul;
- contribuirea la protejarea biodiversității, îmbunătățirea serviciilor ecosistemice și conservarea habitatelor și a peisajelor;
- atragerea tinerilor fermieri și facilitarea dezvoltării întreprinderilor din zonele rurale;
- promovarea ocupării forței de muncă, a creșterii economice, a incluziunii sociale și a dezvoltării locale în zonele rurale, inclusiv a bioeconomiei și a silviculturii sustenabile;
- îmbunătățirea răspunsului dat de agricultura UE exigențelor societale referitoare la hrană și la sănătate, inclusiv la alimentele sigure, hrănitoare și sustenabile, la deșeurile alimentare și la bunăstarea animalelor.

### **Mecanismul pentru Interconectarea Europei (2021-2027)**

Programul Mecanismul pentru Interconectarea Europei are următoarele obiective specifice:

- ***În sectorul transporturilor***

- Să contribuie la dezvoltarea proiectelor de interes comun referitoare la rețele și infrastructuri eficiente și interconectate pentru o mobilitate inteligentă, durabilă și favorabilă incluziunii, în condiții de siguranță și securitate;
- Să adapteze rețelele TEN-T la nevoile în materie de mobilitate militară.

- **În sectorul energetic**

- Să contribuie la dezvoltarea de proiecte de interes comun referitoare la o mai bună integrare a pieței interne a energiei, la interoperabilitatea rețelelor transfrontaliere și trans-sectoriale, la facilitarea decarbonizării și securitatea aprovizionării, precum și la facilitarea cooperării transfrontaliere în domeniul energiei din surse regenerabile.

- **În sectorul digital**

- Să contribuie la instalarea unor rețele digitale de foarte mare capacitate și a sistemelor 5G, la sporirea rezilienței și a capacității rețelelor digitale centrale pe teritoriul UE, corelându-le cu teritoriile învecinate, precum și la digitalizarea rețelelor de transport și energie.

De asemenea, prezintă 40 de inițiative concrete privind infrastructura și serviciile de transport de implementat în următorul deceniu. Inițiativele sunt corelate cu următoarele obiective de atins până în anul 2050:

- Eliminarea autoturismelor cu combustibili convenționali din orașe;
- Reducerea în ansamblu cu 60% a emisiilor generate de activitatea de transport.

### **Programul Europa Digitală pentru perioada 2021-2027**

Programul are următoarele obiective generale: să sprijine transformarea digitală a economiei și a societății europene și să aducă beneficii cetățenilor și întreprinderilor europene. Programul va consolida capacitățile Europei în domeniile-cheie ale tehnologiilor digitale prin implementarea acestora pe scară largă, respectiv va extinde difuzarea și adoptarea acestora în domeniile de interes public și de către sectorul privat.

Programul va avea cinci obiective specifice și obiective operaționale corespunzătoare:

- Obiectivul specific nr. 1: calculul de înaltă performanță
- Obiectivul specific nr. 2: inteligența artificială
- Obiectivul specific nr. 3: securitatea cibernetică și încrederea
- Obiectivul specific nr. 4: competențele digitale avansate

- Obiectivul specific nr. 5: dezvoltarea, utilizarea optimă a capacităților digitale și interoperabilitatea

### **Politici UE în domeniul energiei până în 2030**

Țintele stabilite pentru 2030 în cadrul politicii energetice sunt:

- *Gaze cu efect de seră* - o reducere de 40% a emisiilor de gaze cu efect de seră comparativ cu nivelurile din 1990;
- *Energii regenerabile* - cel puțin 32% consum de energie regenerabilă, cu o clauză de revizuire ascendentă pentru 2023;
- *Eficiență energetică* - o țintă indicativă pentru o îmbunătățire a eficienței energetice la nivelul UE de cel puțin 32,5%, continuând ținta de 20% pentru 2020;
- *Piața internă de energie* - sprijinirea finalizării pieței interne a energiei prin atingerea țintei de 10% de interconectare a energiei electrice până în 2020, în vederea atingerii a 15% până în 2030;

### **Politica UE în domeniul schimbărilor climatice**

Propune ca și obiectiv pe termen lung (2050) reducerea emisiilor cu 80-95% comparativ cu nivelul din 1990. Strategia UE privind adaptarea la schimbările climatice include măsuri precum: utilizarea unei cantități mai mici de apă, adaptarea regulamentelor privind construcțiile, construcții împotriva inundațiilor, dezvoltarea unor culturi adaptate unor condiții de secetă.

Drumul către o economie neutră din punct de vedere climatic necesită acțiuni comune în șapte domenii strategice:

- Eficiență energetică;
- Implementarea de surse regenerabile;
- Mobilitate curată, sigură și conectată;
- Industrie competitivă și economie circulară;

- Infrastructură și interconectări;
- Bio-economie și scurgeri naturale de carbon;
- Captarea și stocarea carbonului pentru a face față emisiilor rămase;

### **Pactul ecologic european (European Green Deal)**

Obiectivele propuse în cadrul acestui pact sunt:

- Sporirea nivelului de ambiție al UE în materie de climă pentru 2030 și 2050;
- Furnizarea de energie curată, sigură și la prețuri abordabile;
- Mobilizarea sectorului industrial pentru o economie curată și circulară;
- Construirea și renovarea clădirilor într-un mod eficient din punct de vedere energetic și din punctul de vedere al utilizării resurselor;
- Accelerarea tranziției către o mobilitate durabilă și inteligentă;
- „De la fermă la consumator”: conceperea unui sistem alimentar echitabil, sănătos și ecologic;
- Conservarea și refacerea ecosistemelor și a biodiversității;
- Reducerea poluării la zero pentru un mediu fără substanțe toxice;
- Mobilizarea cercetării și încurajarea inovării;
- Activarea educației și a formării profesionale.

### **Politica UE în domeniul IMM-urilor**

Pentru următoarea perioadă în cadrul Politicii UE în domeniul IMM-urilor Comisia Europeană va derula noi inițiative care vizează șapte obiective strategice:

#### *1. Să permită IMM-urilor să lucreze într-un mediu juridic și administrativ modern*

- regulile trebuie să fie suficient de flexibile să permită inovația, noi modele de afaceri și transformarea digitală;

- legislația trebuie să evite ca IMM-urile să suporte sarcini administrative disproportionante.

2. *Să realizeze o piață unică prietenoasă cu IMM-urile*

- îmbunătățirea accesului IMM-urilor la informații despre piețe și reglementări;
- să simplifice procedurile administrative necesare pentru operarea transfrontalieră;
- combaterea barierelor datorate implementării proaste și neaplicării legislației pieței unice;
- asigurarea faptului că activitatea legislativă națională nu generează noi bariere în calea comerțului;
- adoptarea unor reguli UE care reflectă realitățile unei noi generații de produse în care bunurile, serviciile și tehnologiile digitale funcționează împreună.

3. *Să ajute IMM-urile să se internaționalizeze în afără UE*

- viitoarele acorduri de comerț liber ar trebui să includă un capitol pentru IMM-uri;
- strategia UE de acces la piețe ar trebui să se concentreze pe IMM-uri;
- îmbunătățirea serviciilor UE în domeniul internaționalizării IMM-urilor.

4. *Să sprijine IMM-urile în transformarea lor digitală*

- coordonarea inițiativelor naționale de digitalizare;
- dezvoltarea unui program de digitalizare a Europei;
- întărirea securității cibernetice, stabilirea unor standarde comune pentru infrastructura digitală și creșterea investițiilor în instruirea personalului.

5. *Să sprijine IMM-urile în eforturile lor de inovare*

- întărirea ecosistemelor de cercetare și inovare;
- crearea unui cadru pentru o piață UE prietenoasă cu inovarea, în care guvernele să acționeze ca și clienți care lansează produsele și sistemele inovatoare legate de tranziția energetică, economia circulară, etc.

6. *Să îmbunătățească accesul IMM-urilor la finanțare*

- îmbunătățirea piețelor de capital și a cadrului de reglementare pentru finanțarea IMM-urilor;
- UE ar trebui să încurajeze dezvoltarea de surse alternative de finanțare;
- băncile ar trebui să ia în considerare și elemente calitative atunci când evaluează cererile de creditare pentru IMM-uri.

7. *Să îmbunătățească accesul IMM-urilor la competențe, talente și consultanță externă*

- îmbunătățirea accesului IMM-urilor la o forță de muncă calificată;
- asigurarea accesului antreprenorilor la instrumente care ajută la dezvoltarea abilităților lor pentru asumarea responsabilităților lor sociale;
- reforma pieței muncii.

**O nouă agendă europeană pentru cultură (2018)**

Noua agendă are trei obiective strategice, cu dimensiuni sociale, economice și externe:

1. *Dimensiunea socială* - valorificarea potențialului culturii și al diversității culturale pentru coeziunea și bunăstarea socială;
2. *Dimensiunea economică* - sprijinirea creativității bazate pe cultură în domeniul educației, al inovării, al creării de locuri de muncă și al creșterii;
3. *Dimensiunea externă* - consolidarea relațiilor culturale internaționale.
4. *Acțiuni transversale*
  - Protejarea și valorificarea patrimoniului cultural;
  - Digital4Culture - strategie pentru a valorifica propunerile din domeniul drepturilor de autor, al audiovizualului și al radiodifuziunii.

### **Politica UE în domeniul turismului**

Își propune să mențină Europa pe primul loc ca și destinație și, în același timp, să maximizeze contribuția industriei la creștere și ocupare și să promoveze cooperarea între statele membre UE, în special prin schimbul de bune practici.

În cadrul Comunicării Comisiei Europene ”Europa, destinația turistică nr. 1 la nivel mondial – un nou cadru politic pentru turism în Europa” au fost identificate patru acțiuni prioritare: stimularea competitivității în sectorul turismului european, promovarea dezvoltării unui turism sustenabil, responsabil și de calitate ridicată și consolidarea imaginii Europei ca o colecție de destinații sustenabile și de înaltă calitate.

### **O agendă europeană reînnoită pentru cercetare și inovare – șansa Europei de a-și modela viitorul**

Noua Agendă prezintă o serie de acțiuni concrete care să aprofundeze capacitatea de inovare a Europei și să ofere o prosperitate durabilă. Acțiuni și etape propuse în cadrul Agendei sunt:

- 1. Asigurarea investițiilor publice esențiale și stimularea investițiilor private*
- 2. Adaptarea cadrelor de reglementare la inovare*
- 3. Transformarea Europei într-un lider în inovarea creatoare de piață*
- 4. Stabilirea misiunilor de cercetare și inovare la nivelul întregii UE*
- 5. Sprijinirea diseminării rapide a inovării și a adoptării în întreaga Uniune*
- 6. Investiții în competențe la toate nivelurile și capacitatea universităților europene pentru a deveni mai antreprenoriale și interdisciplinare*

### **Fondul Social European + (FSE+)**

FSE+ sprijină următoarele obiective specifice în domeniile de politică ale ocupării forței de muncă, educației, incluziunii sociale și sănătății, contribuind astfel la obiectivul de politică intitulat „O Europă mai socială prin implementarea Pilonului european al drepturilor sociale” (<https://eur-lex.europa.eu/legal-content/RO/TXT/HTML/?uri=CELEX:52018PC0382&from=EN>):



- *îmbunătățirea accesului la piața muncii* pentru toate persoanele în căutarea unui loc de muncă, în special pentru tineri, șomerii de lungă durată și persoanele inactive, promovarea desfășurării de activități independente și a economiei sociale;
- *modernizarea instituțiilor și a serviciilor pieței muncii* pentru ca acestea să evalueze și să anticipeze necesitățile în materie de competențe, să asigure o asistență promptă și personalizată și să sprijine corelarea cererii și a ofertei, tranzițiile și mobilitatea pe piața muncii;
- *promovarea participării femeilor la piața muncii*, a unui echilibru mai bun între viața profesională și cea privată, inclusiv accesul la servicii de îngrijire a copiilor, a unui mediu de lucru sănătos care să reducă riscurile la adresa sănătății, a adaptării la schimbare a lucrătorilor, a întreprinderilor și a antreprenorilor și a îmbătrânirii active și în condiții bune de sănătate;
- *îmbunătățirea calității, a eficacității și a relevanței pentru piața muncii a sistemelor de educație și formare*, pentru a sprijini dobândirea de competențe-cheie, inclusiv de competențe digitale;
- *promovarea accesului egal la educație și formare de calitate și favorabile incluziunii, precum și a absolvirii acestora*, în special pentru grupurile defavorizate, începând de la educația și îngrijirea copiilor preșcolari, continuând cu educația și formarea generală și profesională și până la învățământul terțiar, precum și educația și învățarea în rândul adulților, inclusiv prin facilitarea mobilității în scop educațional pentru toți;
- *promovarea învățării pe tot parcursul vieții*, în special a oportunităților flexibile de perfecționare și reconversie profesională pentru toți, ținând seama de competențele digitale, anticipând mai bine schimbările și noile cerințe în materie de competențe pe baza nevoilor pieței muncii, facilitând tranzițiile profesionale și încurajând mobilitatea profesională;
- *favorizarea incluziunii active* pentru a promova egalitatea de șanse și participarea activă și a îmbunătăți capacitatea de inserție profesională;

- *promovarea integrării socioeconomice a resortisanților țărilor terțe și a comunităților marginalizate, cum ar fi romii;*
- *creșterea accesului egal și în timp util la servicii de calitate, sustenabile și cu prețuri accesibile;* modernizarea sistemelor de protecție socială, inclusiv promovarea accesului la protecție socială; îmbunătățirea accesibilității, a eficacității și a rezilienței sistemelor de sănătate și a serviciilor de îngrijire pe termen lung;
- *promovarea integrării sociale a persoanelor expuse riscului de sărăcie sau de excluziune socială,* inclusiv a persoanelor celor mai defavorizate și a copiilor;
- *reducerea deprivării materiale prin furnizarea de alimente și/sau asistență materială de bază persoanelor celor mai defavorizate,* inclusiv prin măsuri auxiliare.

#### **Bună guvernanță pentru politica de coeziune. Consolidarea capacității administrative**

Documentul în legătură cu gestionarea politicii de coeziune:

- Sprijinirea capacității administrative se referă la asigurarea structurilor corespunzătoare, a resurselor umane, a sistemelor și instrumentelor necesare, adică asigurarea faptului că responsabilitățile și sarcinile sunt clar atribuite și personalul este motivat și are competențele cerute pentru a gestiona fondurile. De asemenea, instituțiile trebuie să aibă la dispoziție instrumentele corespunzătoare (sisteme IT, manuale, regulamente etc.), care să le facă mai puțin vulnerabile;
- Guvernanța include asigurarea interacțiunii și coordonării cu părțile interesate și responsabilizarea politicianilor și managerilor pentru performanță, protejarea împotriva corupției și a conflictelor de interese și promovarea transparenței.

Acțiuni prioritare propuse în document sunt:

- *Instrumente (toolbox) pentru stimularea capacității;*
- *Instruire și sprijin adaptate;*
- *Proceduri de calitate și parteneriate.*

## 2. CONTEXTUL STRATEGIC NAȚIONAL

### Propuneri arhitectură Programe Operaționale 2021-2027

Conform Acordului de Parteneriat pentru perioada 2021-2027 la nivelul României se propune următoarea arhitectură a programelor operaționale aferente implementării politicii de coeziune la nivel național:

1. Programul Operațional **Dezvoltare Durabilă (PODD)**
2. Programul Operațional **Transport (POT)**
3. Programul Operațional **Creștere Inteligentă, Digitalizare și Instrumente Financiare (POCIDIF)**
4. Programul Operațional **Sănătate (POS)**
5. Programul Operațional **Educație și Ocupare (POEO)**
6. Programul Operațional **Incluziune și Demnitate Socială (POIDS)**
7. Programul Operațional de **Tranziție Justă (POTJ)**
8. Programele Operaționale **Regionale** – implementate la nivel de regiune (**8 POR**)
9. Programul Operațional **Asistență Tehnică (POAT)**

La acestea se vor adăuga la nivel național:

1. Programul Acvacultură și Pescuit (PAP) – finanțat din FEPAM
2. Programul Național Strategic (PNS) – finanțat din FEADR
3. Programul Interreg Next România – Republica Moldova
4. Programul Național Fondul azil, migrație și integrare
5. Programul Național Fondul securitate internă
6. Programul Național Instrumentul pentru gestionarea frontierelor și vizelor

Legătura dintre propunerile naționale și cele cinci obiective de politică ale Politicii de coeziune stabilite la nivelul UE pentru perioada 2021-2027 e prezentată în tabelul de mai jos:

Domeniu	Obiectiv specific	Priorități de investiții naționale/regionale
<b>OP 1 – O Europă mai inteligentă, prin promovarea unei transformări economice inovatoare și inteligente</b>		
<b>Cercetare – dezvoltare și inovare</b>	Dezvoltarea capacităților de cercetare, dezvoltare și inovare, atât în organizațiile de cercetare (institute de cercetare și institute de învățământ superior), cât și în întreprinderi	<i>Creșterea capacității organizațiilor CDI românești de a se integra în Spațiul European de Cercetare, creșterea participării românești la programele europene, precum și parteneriate și proiecte de cooperare interregionale și internaționale, aliniate domeniilor RIS3.</i>
		<i>Crearea unui sistem atractiv de inovare în economie, pentru toate tipurile de inovare, prin creșterea gradului de colaborare dintre organizațiile CDI și întreprinderi la nivel național și regional, inclusiv prin investiții în infrastructurile proprii ale organizațiilor de CDI/ întreprinderilor din domenii de specializare inteligentă, pentru a dezvolta nișe de specializare inteligentă la nivel național.</i>
		<i>Îmbunătățirea procesului de transfer tehnologic de la organizațiile de CDI către IMM-uri prin consolidarea capacității CDI, inclusiv a întreprinderilor și promovarea colaborării între Institutele Naționale CDI/ institute de învățământ superior și mediul de afaceri (pentru trecerea de la idee la piață), dar și între întreprinderile mari și IMM-uri, precum și prin crearea/dezvoltarea structurilor de transfer tehnologic și serviciilor.</i>
		<i>Continuarea dezvoltării și utilizării de infrastructuri mari CDI, de relevanță la nivel european și global, ca instrumente pentru transfer tehnologic.</i>

		<p><i>Dezvoltarea oportunităților de afaceri prin utilizarea rezultatelor din cercetare și creșterea numărului de întreprinderi inovatoare, creșterea numărului de cercetători și investiții pentru trecerea de la concept la produs, sprijinirea dezvoltării și utilizării clusterelor cu accent pe exploatarea inovativă și completarea verigilor lipsă din cadrul lanțului de valoare.</i></p> <p><i>Creșterea succesului și performanței proiectelor de CDI prin identificarea mix-ului de intervenții, a necesarului de formare asociat specializărilor inteligente și dezvoltarea capacităților administrativ.</i></p> <p><i>Susținerea implementării mecanismelor de economie circulară în companiile românești.</i></p>
<p><b>Digitalizare</b></p>	<p>Utilizarea digitalizării, în beneficiul cetățenilor, al companiilor și al guvernelor</p>	<p><i>Creșterea gradului de digitalizare al proceselor, produselor și serviciilor publice prin continuarea digitalizării proceselor și serviciilor publice aferente infrastructurilor critice (cum ar fi fiscalitate, pensii), evenimentelor de viață (EV) rămase neacoperite din perioada 2014-2020 ș.a., asigurarea interoperabilității și a securității cibernetice, precum și prin creșterea gradului de digitalizare în domeniile educație, cultură și ocupare.</i></p> <p><i>Digitalizarea în educație prin creșterea gradului de digitalizare în domeniu, atât în ceea ce privește evenimentele de viață aferente, cât și în ceea ce privește utilizarea digitalizării ca instrument pentru învățare și creștere a gradului de cultură.</i></p> <p><i>Îmbunătățirea procesului guvernamental de luare a deciziilor prin sisteme și soluții informatice complexe prin ameliorarea cadrului de interoperabilitate la nivelul serviciilor publice.</i></p>

		<p><i>Digitalizarea administrației și serviciilor publice la nivel local (siguranța publică, servicii și utilități publice, monitorizare energie, mediu, iluminat public, sisteme GIS - intervenții de tip smart-city).</i></p> <p><i>Transformarea digitală a companiilor prin adoptarea tehnologiilor și instrumentelor digitale care conduc noi modele de afaceri, sprijin pentru dezvoltarea Hub-urilor Inovative Digitale (DIH).</i></p> <p><i>Digitalizarea în învățământul preuniversitar, profesional și tehnic/dual și universitar prin crearea și dezvoltarea unor platforme digitale, baze de date și biblioteci virtuale pentru studenți, live streaming, etc.</i></p>
<p><b>IMM-uri</b></p>	<p>Impulsionarea creșterii și competitivității IMM-urilor</p>	<p><i>Introducerea investițiilor tehnologice (inclusiv tehnologii IT&amp;C, IoT, automatizare, robotică, inteligență artificială), a investițiilor pentru servicii și echipamente necesare pentru transformarea digitală a IMM-urilor, precum și susținerea la nivel regional a Hub-urilor Inovative Digitale.</i></p> <p><i>Suport pentru dezvoltarea și implementarea de noi modele de afaceri pentru IMM-uri, în special pentru internaționalizare, sprijinirea clusterelor, sprijin pentru crearea de noi întreprinderi și trecerea de la stadiul de start-up la cel de scale-up.</i></p> <p><i>Stimularea accesului la finanțare al IMM-urilor prin utilizarea Instrumentelor Financiare.</i></p>
<p><b>Cercetarea medicală</b></p>	<p>Intervenții în cercetarea din domeniul medical</p>	<p><i>Ațiuni dedicate cercetării și/sau utilizării clinice: ex. producție de plasmă sau derivate, producție de vaccinuri</i></p> <p><i>Cercetare în domeniul bolilor transmisibile/ netransmisibile (ex. combaterea cancerului).</i></p> <p><i>Realizarea unei infrastructuri de cercetare-dezvoltare în domeniul genomicii.</i></p>

<b>Digitalizarea în medicină</b>	Intervenții pentru digitalizare în domeniul medical	<i>Refacere și modernizare sistem informatic (CNAS), Observatorul național pentru date în sănătate, soluții digitale în infrastructura din sănătate (ex.: digitizare internă și externă a instituțiilor medicale), uniformizarea fluxurilor informaționale.</i>
<b>OP 2 – O Europă mai verde</b>		
<b>Energie</b>	Eficiență energetică	<i>Sprijinirea marilor întreprinderi, respectiv a IMM-urilor, în acțiunile de îmbunătățire a eficienței lor energetice, prin proiecte demonstrative și de eficiență energetică în IMM-uri și măsuri de sprijin adiacente și proiecte de eficiență energetică în întreprinderile mari și măsuri de sprijin adiacente.</i>
		<i>Îmbunătățirea eficienței energetice în clădiri publice și rezidențiale, inclusiv prin utilizarea unor surse alternative de energie, precum și consolidarea clădirilor, în funcție de riscurile identificate.</i>
		<i>Îmbunătățirea eficienței energetice în domeniul încălzirii centralizate pe baza de combustibili alternativi/SACET de condominiu.</i>
	Sisteme și rețele inteligente de energie	<p><i>Promovarea utilizării de echipamente și sisteme inteligente pentru asigurarea calității energiei electrice.</i></p> <p><i>Implementarea de soluții digitale pentru localizarea/ izolarea defectelor și realimentarea cu energie în mediul rural și urban.</i></p> <p><i>Măsuri de creștere a adecvanței SEN prin investiții în soluții de flexibilitate.</i></p> <p><i>Implementarea de soluții privind stocarea energiei “behind the meter”.</i></p>

<p><b>Apă și apă uzată</b></p>	<p>Apă și apă uzată</p>	<p><i>Construirea și reabilitarea rețelelor de canalizare și construirea/reabilitarea/modernizare (treaptă terțiară) a stațiilor de epurare a apelor uzate care asigură colectarea și epurarea încărcării organice biodegradabile în aglomerări mai mari de 2.000 i.e., inclusiv soluții pentru un management adecvat pentru tratarea nămolurilor rezultat în cadrul procesului de epurare a apelor uzate; sisteme individuale adecvate de tratare a apelor uzate pot fi finanțate, în cadrul proiectelor regionale integrate de apă uzată, ca soluții tehnice aplicate punctual și justificat, la nivelul anumitor aglomerări, ulterior stabilirii și implementării cadrului legal și metodologic de către autoritățile responsabile la nivel național.</i></p> <p><i>Construirea și reabilitarea de sisteme de captare și aducțiune, stații de tratare, rețele de transport și distribuire a apei destinate consumului uman în contextul proiectelor integrate de apă și apă uzată.</i></p> <p><i>Măsuri necesare pentru eficientizarea proiectelor și sustenabilitatea investițiilor (automatizări, SCADA, GIS, contorizări, măsuri privind implementarea managementului activelor, etc.).</i></p> <p><i>Pregătirea și gestionarea proiectelor de investiții de apă și apă uzată.</i></p> <p><i>Consolidarea capacității actorilor implicați în sector.</i></p>
<p><b>Managementul deșeurilor</b></p>	<p>Economie circulară</p>	<p><i>Investiții în extinderea sistemelor de colectare separată atât în ceea ce privește colectarea din poartă în poartă a deșeurile reciclabile și a biodeșeurile, dar și colectarea deșeurile textile și deșeurile periculoase menajere (echipamente mobile de colectare, mașini pentru colectarea separată, infrastructura suport pentru colectarea,</i></p>



		<p><i>transportul deșeurilor și stocarea temporară, inclusiv centre de colectare prin aport voluntar).</i></p> <p><i>Investiții privind valorificarea materiala a deșeurilor (stații de sortare, stații de compostare și instalații de digestie anaerobă).</i></p> <p><i>Investiții privind instalații de tratare a deșeurilor reziduale, inclusiv îmbunătățirea instalațiilor TMB existente.</i></p> <p><i>Investiții individuale suplimentare pentru închiderea depozitelor de deșeuri neconforme.</i></p> <p><i>Întărirea capacității instituționale a actorilor din sector (MMAP, ANPM, UAT, ADI-uri, ANRSC) în vederea accelerării tranziției spre economia circulară.</i></p>
<p><b>Biodiversitate</b></p>	<p>Biodiversitate</p>	<p><i>Îmbunătățirea accesului administratorilor/custozilor siturilor Natura 2000 la servicii de asistență tehnică specializată pentru elaborarea sau revizuirea Planurilor de management a siturilor Natura 2000/Planuri de acțiune pentru specii, pentru toate tipurile de habitate (inclusiv cele din mediu marin), prioritate la finanțare având planurile de management ale siturilor aflate în arealul proiectelor de infrastructură.</i></p> <p><i>Menținerea/îmbunătățirea stării de conservare a speciilor și habitatelor prin măsuri de conservare specifice prevăzute în planurile de management al siturilor Natura 2000, planuri de acțiune pentru specii și, după caz, a ecosistemelor degradate și a serviciilor furnizate în afără ariilor naturale protejate.</i></p> <p><i>Facilitarea accesului autorităților și entităților cu rol în managementul biodiversității la servicii de asistență tehnică, cercetare și echipamente pentru îmbunătățirea nivelului de cunoaștere a biodiversității și a ecosistemelor (ex. realizarea</i></p>

		<i>de studii științifice) și consolidarea capacității de management al rețelei Natura 2000 și al altor arii naturale protejate de interes național.</i>
<b>Poluarea aerului</b>	Calitatea aerului	<i>Dotarea Rețelei Naționale de Monitorizare a Calității Aerului cu echipamente noi, prin înlocuirea sau actualizarea echipamentelor existente de măsurare a poluanților uzate din punct de vedere moral și tehnic, astfel încât să se continue conformarea cu cerințele de asigurare și controlul calității datelor și de raportare a RO la CE, conform prevederilor directivelor europene.</i>
<b>Riscuri</b>	Managementul riscurilor	<i>Amenajarea complexă a bazinelor hidrografice prin utilizarea infrastructurii verzi sau prin adaptarea, construirea ori reabilitarea infrastructurii existente de gospodărire a apelor și îmbunătățiri funciare adaptate la noile practici UE, inclusiv cele privind asigurarea conectivității laterale și/sau transversale a râului.</i>
		<i>Dezvoltarea infrastructurii de monitorizare, avertizare și alarmare a fenomenelor hidro-meteorologice severe (inundații și secetă) pentru evaluarea și gestionarea durabilă a resurselor naturale, inclusiv activități în scopul conștientizării publice.</i>
		<i>Consolidarea capacității administrative pentru asigurarea implementării directivelor europene în domeniu.</i>
		<i>Continuarea măsurilor de limitare a efectelor negative ale eroziunii costiere.</i>
		<i>Sprijinirea măsurilor pentru sistemul de gestionare a riscurilor, inclusiv creșterea rezilienței la nivel național și adaptarea continuă la realitatea operațională.</i>
<b>Poluarea solurilor</b>	Situri contaminate	<i>Sprijinirea procesului de inventariere și investigare preliminară și detaliată a siturilor Potențial contaminate, (în</i>

		<p><i>principal prin dezvoltarea unei baze de date și a unei platforme GIS care să permită actualizarea permanentă.</i></p> <p><i>Remedierea siturilor contaminate orfane aflate în proprietatea autorităților publice sau puse la dispoziția acestora de către proprietar, asigurarea calității factorilor de mediu, în vederea protejării sănătății umane și mediului, inclusiv monitorizare postremediere a acestora..</i></p>
<b>Spații urbane degradate</b>	Regenerare urbană	<p><i>Regenerarea spațiilor urbane degradate prin investiții în infrastructura verde în zonele urbane și/sau reconversia funcțională a acestora .</i></p>
<b>Transporturi</b>	Mobilitate urbană	<p><i>Dezvoltarea infrastructurii urbane curate (infrastructuri de transport, ciclism, material rulant, combustibili alternativi).</i></p> <p><i>Dezvoltarea unor culoare de mobilitate.</i></p> <p><i>Realizarea de infrastructuri specifice pentru combustibili alternativi .</i></p> <p><i>Dezvoltarea și modernizarea rețelei de transport public de metrou în regiunea București Ilfov.</i></p> <p><i>Dezvoltarea transportului metropolitan precum și îmbunătățirea calității serviciilor pe calea ferata prin asigurarea unor mijloace de transport ecologice pentru transportul călătorilor, precum și infrastructură pentru transportul public, sisteme inteligente de transport pentru transport public, ciclism și infrastructură de transport pietonal, dezvoltarea și optimizarea sistemelor de transport public, inclusiv: modernizarea, extinderea liniilor de tramvai, achiziționare, modernizare material rulant (tramvaie), achiziționare troleibuze, autobuze, modernizare, echipare depou, e-ticketing.</i></p>

<b>Acvacultură</b>	Pescuit și acvacultură	<i>Sprijinirea activităților de pescuit durabile din punct de vedere economic, social și al mediului.</i>
		<i>Promovarea activităților sustenabile de acvacultură.</i>
		<i>Promovarea marketingului, calității și valorii adăugate a produselor din pescuit și din acvacultură, precum și procesarea acestor produse.</i>
<b>OP 3 – O Europă mai conectată prin creșterea mobilității și conectivitatea TIC regională</b>		
<b>Conectivitate</b>	Dezvoltarea infrastructurii de transport, în special pe rețeaua principală, precum și conexiunea regiunilor la rețeaua TEN-T prin realizarea variantelor ocolitoare și a racordurilor lipsă, care va permite o mai bună interconectare a regiunilor, dar și a României cu alte State Membre	<i>Creșterea accesibilității regiunilor și populației prin construcția/modernizarea rețelei rutiere și feroviare, la standarde europene, în special la nivelul rețelei TEN-T.</i>
		<i>Finalizarea tronsoanelor rutiere inițiate anterior și continuarea investițiilor în dezvoltarea rețelei TEN-T centrale și globale pentru asigurarea accesibilității la piețele internaționale.</i>
		<i>Reabilitarea și modernizarea drumurilor naționale care asigură conectivitatea zonelor cu o accesibilitate redusă.</i>
		<i>Realizarea de legături rutiere secundare reabilite și nou construite către rețeaua rutieră și nodurile TEN-T (drumuri județene), inclusiv de tip descărcări autostradă.</i>
		<i>Îmbunătățirea sistemului de management al infrastructurii rutiere și a condițiilor de siguranță.</i>
		<i>Finalizarea investițiilor inițiate pe tronsoanele feroviare care asigură conectivitatea cu piețele internaționale, în coordonare cu proiectele propuse spre finanțare în CEF, îmbunătățirea condițiilor de management și control al traficului feroviar; implementarea unui mixt de măsuri de reformă și optimizare a serviciilor.</i>
		<i>Creșterea atractivității transportului naval prin îmbunătățirea condițiilor de navigație prin investiții în infrastructura portuară și prin investiții în căi navigabile.</i>

		<i>Creșterea atractivității transportului intermodal pentru atragerea unui volum crescut de mărfuri manipulat în terminale intermodale (inclusiv în porturi).</i>
<b>OP 4 – O Europă mai socială prin implementarea Pilonului european al drepturilor sociale</b>		
<b>Educație</b>	Educație	<i>Investiții pentru îmbunătățirea accesibilității, calității și caracterului abordabil, din punctul de vedere al costurilor, ale educației și îngrijirii copiilor preșcolari, inclusiv ale infrastructurii aferente.</i>
		<i>Investiții pentru a preveni abandonul școlar timpuriu, prin introducerea: unei abordări centrate pe elev, pentru copiii expuși acestui risc, a unor programe „A doua șansă”, flexibile, dar și a unor servicii relevante de consiliere și orientare profesională, concomitent cu îmbunătățirea competențelor cadrelor didactice, astfel încât să poată să acorde atenția necesară copiilor din grupurile vulnerabile/dezavantajate.</i>
		<i>Investiții pentru a ameliora calitatea educației și formării profesionale, astfel încât să se adapteze evoluțiilor înregistrate pe piața forței de muncă, inclusiv formările necesare și furnizarea de echipamente specifice.</i>
		<i>Investiții pentru a sprijini dezvoltarea unor metode și tehnici de predare inovatoare și eficiente</i>
	Infrastructura educațională	<i>Îmbunătățirea accesului la educație prin construire/reabilitare/modernizare/dotare pentru toate tipurile de instituții de educație (preșcolar, învățământ primar, secundar, terțiar centre de educație și formare profesională/învățământ dual, etc.).</i>
<b>Ocupare</b>	Accesul pe piața muncii	<i>Integrarea tinerilor pe piața muncii</i>
		<i>Asigurarea accesului la ocupare pentru categoriile vulnerabile, inclusiv creșterea ocupării femeilor.</i>

		<p><i>Dezvoltarea culturii antreprenoriale, sprijinirea antreprenoriatului și a economiei sociale.</i></p> <p><i>Dezvoltarea mecanismelor de anticipare a competențelor și de monitorizare a politicilor active de ocupare.</i></p> <p><i>Dezvoltarea dialogului social și implicarea partenerilor sociali în implementarea politicilor de ocupare, inclusiv prin creșterea capacității acestora.</i></p> <p><i>Asigurarea unui mediu de lucru sigur și sănătos și promovarea îmbătrânirii active.</i></p> <p><i>Creșterea participării la învățarea pe parcursul întregii vieți pentru asigurarea tranzițiilor pe piața muncii și a mobilității profesionale a angajaților.</i></p>
<p><b>Sănătate</b></p>	<p>Sănătate</p>	<p><i>Investiții pentru construirea spitalelor regionale și infrastructuri spitalicești noi cu impact teritorial, inclusiv: implementarea planului de tranziție, acțiuni de instituționalizare/bugetare a spitalelor regionale, acțiuni de operaționalizare a spitalelor regionale, elaborarea și implementarea planului de formare a personalului.</i></p> <p><i>Dotarea și/sau modernizarea infrastructurii: cabinetelor medicilor de familie, a centrelor/compartimentelor unde se furnizează servicii de asistență medicală comunitară, în care se furnizează servicii de asistență medicală școlară, inclusiv servicii de asistență stomatologică.</i></p> <p><i>Dotarea/ extinderea/ modernizarea/ reabilitarea infrastructurii publice: a unităților sanitare/altor structuri publice care desfășoară activități medicale de tip ambulatoriu, a centrelor regionale de screening (ex. cancer mamar, cancer colorectal, cancer col uterin, etc.).</i></p> <p><i>Dezvoltarea de instrumente de suport care să faciliteze creșterea accesibilității și eficacității serviciilor de asistență medicală primară și integrarea cu serviciile de asistență medicală comunitară.</i></p>

		<p><i>Servicii de rehabilitare, paliative și îngrijiri pe termen lung adaptate fenomenului demografic de îmbătrânire a populației și profilului epidemiologic al morbidității.</i></p> <p><i>Investiții în infrastructură și servicii care vizează: unitățile sanitare dedicate serviciilor esențiale pentru afecțiuni complexe; structurile sanitare care au atribuții în prevenirea, controlul, diagnosticul și supravegherea bolilor transmisibile, inclusiv în epidemii, pandemii, controlul și supravegherea infecțiilor asociate actului medical și a celor implicate în sănătatea publică; sistemul național de transfuzii, inclusiv a infrastructurii de testare a sângelui și/sau procesare a plasmiei.</i></p> <p><i>Implementarea de programe de screening populațional/ diagnosticare și tratament al stadiilor incipiente în special pentru persoane aparținând grupurilor vulnerabile.</i></p> <p><i>Măsuri privind diagnosticarea precoce și/sau tratament, precum și creșterea capacității de îngrijire medicală a pacientului critic prenatal/ neonatal/ postneonatal.</i></p> <p><i>Măsuri destinate controlului infecțiilor asociate actului medical</i></p> <p><i>Măsuri destinate creșterii eficacității serviciilor de laborator.</i></p>
<p><b>Incluziune socială</b></p>	<p>Sprijinirea incluziunii și promovarea dreptului la demnitate socială</p>	<p><i>Acoperirea nevoii de servicii sociale primare în mediul rural (rețele de asistenți sociali, servicii sociale pentru îngrijirea persoanelor vârstnice, rețea de asistență medicală comunitară).</i></p> <p><i>Extinderea rețelei de servicii de îngrijire de zi (inclusiv servicii de recuperare și respiro pentru copiii cu dezabilități), pentru copiii aflați în risc de separare de familii și pentru persoanele adulte cu dezabilități.</i></p>

		<p><i>Creșterea capacității serviciilor de îngrijire a persoanelor vârstnice la domiciliu pentru mediul urban, centrelor de găzduire și de integrare pentru migranți, serviciilor pentru victimele violenței domestice și ale traficului de persoane.</i></p>
		<p><i>Dezvoltarea unei rețele de suport pentru persoanele vârstnice izolate/fără susținători legali și dezvoltarea de programe de voluntariat la nivel local.</i></p>
		<p><i>Sprijinirea autorităților locale pentru clarificarea situației juridice a așezărilor informale, pentru diagnoza socială în cadrul comunității și pentru nevoia de locuire în cazul calamitaților și pentru punerea în aplicare a strategiilor DLRC.</i></p>
		<p><i>Dezvoltarea rețelei de servicii pentru persoanele cu adicții și persoanele fără adăpost, pentru sprijinirea persoanelor post-detenție, de suport pentru încadrarea persoanelor cu dezabilități, de servicii mobile de recuperare pentru persoanele cu dezabilități.</i></p>
		<p><i>Crearea serviciilor de suport pentru asistarea deciziei pentru persoanele cu capacitate restrânsă de exercițiu.</i></p>
		<p><i>Sprijinirea persoanelor cu dezabilități în accesarea echipamentelor și tehnologiilor asistive, a familiilor monoparentale, a participării copiilor școlari în tabere de creație/sportive.</i></p>
		<p><i>Consilierea și orientarea tinerilor în proces de dezinstituționalizare și a copiilor cu probleme legate de comportament.</i></p>
		<p><i>Asigurarea de ajutor material sub forma de alimente, produse igiena, pachet pentru copil și masă caldă pentru persoanele dezavantajate.</i></p>



		<p><i>Creșterea calității serviciilor sociale prin asigurarea specializării/ perfecționării specialiștilor din domeniul social.</i></p> <p><i>Dezvoltarea infrastructurii de locuințe sociale în mediul urban.</i></p> <p><i>Dezvoltarea infrastructurii de servicii de recuperare pentru veterani.</i></p> <p><i>Dezvoltarea unei infrastructuri specifice pentru protejarea memoriei victimelor Holocaustului și promovarea nondiscriminării.</i></p>
<p><b>OP 5 – O Europă mai aproape de cetățeni prin promovarea dezvoltării durabile și integrate a zonelor urbane, rurale și de coastă și a inițiativelor locale</b></p>		
<p><b>Dezvoltare urbană</b></p>	<p><b>Dezvoltare urbană integrată</b></p>	<p><i>Investiții în municipiile reședință de județ, inclusiv zonele funcționale, cu scopul de a consolida capacitatea de planificare și coordonare pentru gestionarea investițiilor urbane integrate, pentru a genera creștere economică, inovare și productivitate, precum și pentru a asigura accesul la noi locuri de muncă și servicii publice de bază la nivel local, în linie cu potențialul de creștere al acestora și în baza unei abordări personalizate.</i></p>
		<p><i>Investiții în zonele urbane de mici dimensiuni (municipii și orașe), inclusiv zonele funcționale, pentru asigurarea unui standard de viață minim acceptabil pentru toți cetățenii și creșterea rezilienței și potențialului de dezvoltare a acestora.</i></p>
		<p><i>Investiții în regenerarea fizică și securitatea spațiilor publice urbane .</i></p>
<p><b>Patrimoniu și turism</b></p>	<p><b>Investiții în</b></p>	<p><i>Investiții în infrastructura turistică, inclusiv în noi tehnologii, dezvoltarea unei rețele de destinații turistice competitive, precum și creșterea calității serviciilor.</i></p>

	<b>patrimoniul cultural, natural și turism</b>	<i>Investiții de conservare și restaurare a patrimoniului cultural (cetăți medievale, mănăstiri și biserici, centre etnografice, monumente arheologice, case memoriale, alte măsuri de recunoaștere a valorilor naționale, etc.).</i>
<b>Dezvoltare teritorială integrată</b>	Dezvoltare teritorială integrată	<i>Continuarea implementării Strategiei Integrate de Dezvoltare Durabilă a ITI Delta Dunării și implementarea Strategiei ITI Valea Jiului.</i>
		<i>Finanțarea strategiilor DLRC pentru comunități urbane cu peste 20.000 de locuitori.</i>

### 3. CONTEXTUL REGIONAL

**Planul de Dezvoltare Regională Nord-Est 2021-2027** se afla la momentul elaborării prezentei strategii în etapa de pregătire, fiind disponibile versiuni de lucru ale analizei economico-sociale, analizelor SWOT și strategiei de dezvoltare regională (mai 2020).

Viziunea dezvoltare a regiunii (versiunea draft a strategiei din luna mai 2020) este: **Regiunea Nord-Est va fi un spațiu competitiv, durabil și incluziv, unde îți vei dori să locuiești, să lucrezi și să investești.** Obiectivul general este: **Derularea în regiune a unei dezvoltări echilibrate printr-un proces de creștere economică durabil, favorabil incluziunii sociale, care să conducă la creșterea standardului de viață și reducerea decalajelor de dezvoltare intra și inter regionale.**

Astfel, pare să existe o coerență la nivelul planificării regionale, în contextul în care viziunea formulată în **Planul de Dezvoltare Regională (PDR Nord-Est) pentru perioada 2014-2020** (care este în vigoare până la momentul actualizării următorului document strategic regional), este următoarea: *În anul 2022 Regiunea Nord-Est va fi un loc mai atractiv pentru a investi, a lucra și a locui!*

Prioritățile și obiectivele specifice ale regiunii, conform versiunii draft (mai 2020) a strategiei de dezvoltare regională Nord-Est 2021-2027 sunt:

*P.1. Dezvoltarea unei economii competitive:*

O.S. 1.1. Stimularea capacităților de inovare-cercetare și promovarea adoptării tehnologiilor avansate

O.S. 1.2. Sprijinirea înființării de noi firme, competitive și sustenabile, în domenii de interes local și regional

O.S. 1.3. Îmbunătățirea competitivității firmelor prin creșterea productivității în domenii cu valoare adăugată

O.S. 1.4. Îmbunătățirea competitivității prin creșterea accesului la serviciile tehnologiei informației și comunicațiilor

O.S. 1.5. Creșterea competitivității și sustenabilității industriilor culturale și creative

O.S. 1.6. Creșterea competitivității economice în mediul rural

O.S. 1.7. Sprijinirea valorificării potențialului turistic existent

*P.2. Dezvoltarea capitalului uman:*

O.S. 2.1. Creșterea ocupării în rândul grupurilor vulnerabile și a tinerilor

O.S. 2.2. Îmbunătățirea accesului și participării la educație și formare de calitate

O.S. 2.3. Creșterea accesului la un act și sistem medical de calitate, eficient, modern

O.S. 2.4. Combaterea sărăciei și promovarea incluziunii sociale prin regenerarea zonelor rurale și urbane aflate în declin

*P.3. Protejarea mediului și optimizarea utilizării resurselor:*

O.S. 3.1. Sprijinirea și promovarea eficienței energetice

O.S. 3.2. Promovarea managementului durabil al apei

O.S. 3.3. Promovarea tranziției către economia circulară

O.S. 3.4. Promovarea adaptării la schimbările climatice și prevenirea riscurilor

O.S. 3.5. Îmbunătățirea protecției și conservării biodiversității și reducerea poluării

*P.4. Dezvoltarea unei infrastructuri moderne, inteligente, reziliente și durabile*

O.S. 4.1. Creșterea accesibilității, conectivității și siguranței prin realizarea de investiții în infrastructura de transport

O.S. 4.2. Îmbunătățirea accesului la infrastructura de comunicații de mare viteză

O.S. 4.3. Reducerea emisiilor de carbon prin realizarea și implementarea planurilor de mobilitate urbană

O.S. 4.4. Asigurarea condițiilor de dezvoltare în mediul urban, prin realizarea de investiții în infrastructura locală

O.S. 4.5. Asigurarea condițiilor de dezvoltare în mediul rural, prin realizarea de investiții în infrastructura locală

**Strategia de Specializare Inteligentă a regiunii Nord-Est (RIS 3)** stabilește un număr de 6 domenii de specializare inteligentă ale regiunii, respectiv:

- Agro-alimentar
- Textile și noi materiale avansate
- Biotehnologii
- Mediu și Energie
- Tehnologia Informațiilor și Comunicațiilor (IT&C)
- Turism pentru stil de viață sănătos

Prioritățile orizontale pentru specializarea regională sunt:

*P.1. Dezvoltarea competențelor de inovare în rândul noilor generații:*

1.1 Promovarea parteneriatelor între instituțiile de învățământ regionale pentru sincronizarea ofertei de pregătire cu nivelul actual al inovării în domeniile prioritare smart

1.2. Facilitarea schimburilor între elevi, studenți, masteranzi, doctoranzi și firmele inovatoare din sectoarele prioritare smart

1.3 Promovarea parteneriatelor cu instituțiile de învățământ regionale pentru dezvoltarea activităților extrașcolare, promovarea creativității și atitudinii inovative

*P.2. Sprijinirea întreprinderilor inovative din Regiunea Nord-Est:*

2.1. Sprijin pentru transformarea ideilor inovative în idei de afaceri

2.2. Dezvoltarea (crearea, extinderea, dotarea și acreditarea) infrastructurilor de TT și PST și a competențelor personalului propriu acestora pentru a diversifica oferta de servicii de transfer tehnologic și a comercializa rezultatele cercetării

2.3. Sprijin pentru implementarea de către IMM inovative a unor instrumente financiare

2.4. Sprijin pentru implementarea de către IMM și clustere a unor investiții directe pentru dezvoltarea tehnologică, a economiei durabile și incluzive

*P.3 Sprijinirea inițiativelor de clusterizare și internaționalizare*

3.1. Crearea și consolidarea rețelelor de afaceri și a clusterelor regionale


3.2. Promovarea cooperării interregionale (în special Platformele Tematice S3) și internaționalizarea afacerilor

3.3. Atragerea investițiilor străine directe în domenii prioritare smart

## II. Profilul comunității – Prezentarea generală a comunei Pufești

### 1. CONSIDERAȚII GEOGRAFICO-ISTORICE GENERALE

Comuna Bogdana este localizată în partea central-vestică a județului Vaslui, la o distanță rutieră de 25 km sud – vest de municipiul Vaslui și la 64 km de municipiul Bârlad. În componența intravilanului existent intră localitatea Bogdana, centru de comună, localitățile Arșița, Fântâna Blănarului, Găvanu, Lacu Babei, Similișoara, Suceveni, Verdeș. A mai existat localitatea Plopeni care s-a desființat din cauza depopulării.



Comuna se învecinează cu:

- la N cu comuna Pușcași,
- la NV cu comuna Poienești,
- la S cu comuna Bogdănița,
- la E cu comuna Lipovăț,
- la SV cu comuna Alexandru Vlahuță.

După forma, textura și structura vetrei, localitățile comunei Bogdana se încadrează în categoria așezărilor cu formă, structură și textură neregulată. Astfel, localitatea Bogdana s-a dezvoltat pe cele mai înalte dealuri ale județului. Comuna se află la intersecția mai multor artere rutiere: DJ 245A, DC 86, DC 91A, DC 91B, DC 162.

Legătura între localitatea Bogdana și celelalte localități se realizează pe principalele artere rutiere:

- ✓ DJ 245A Gherghești – Muntenii de Jos, realizează legătura între Bogdana – Similișoara – comuna Alexandru Vlahuță, comuna Gherghești - la Vest, iar la Est cu Suceveni – comuna Lipovăț – comuna Muntenii de Jos, unde se racordează la DN 24.
- ✓ DC86 pe traseul Suceveni Coroiești comuna Bogdănița, are un traseu paralel cu pârâul Suceveni.
- ✓ DC 91B Fântâna Blănarului, LACU BABEI , Bogdana, unde se racordează cu DJ 245A
- ✓ DC 91A Verdeș – Bogdana,
- ✓ DC 162 Arșița – Bogdana, unde se racordează cu DJ 245A.

Accesul către reședința de județ– municipiul Vaslui – se realizează prin intermediul DJ 245A până în Muntenii de Jos, unde se racordează cu DN 24 până la Vaslui.

Teritoriul comunei Bogdana este străbătut de o rețea de drumuri comunale și sătești, parte din ele modernizate (betonate), iar altele nemodernizate (pietruite).

În vederea identificării și asigurării posibilităților de dezvoltarea localității, se impune o studiere atentă în scopul propunerii unui intravilan corespunzător și a unor variante care să suporte unele extinderi în etapele ulterioare.

Repartiția și evoluția în teritoriu a rețelei de localități, în ansamblu, este rezultatul unui complex de condiții naturale și social economice care s-au manifestat în diferite etape istorice. Așezările rurale au evoluat, în principal, sub acțiunea factorilor social-economici, dar s-au dezvoltat și sub influența mediului natural, a localizării în raport cu posibilitățile de alimentare cu apă, cu existența unor resurse (lemn, piatră, loc de cultivat și de pășunat), a unor microclimate de adăpostire, a terenurilor prielnice pentru extinderea vetrelor, etc.



Referitor la formarea și evoluția așezărilor rurale menționăm că actuala rețea este rezultatul unui proces istoric, multiseclar care atestă continuitatea de locuire a acestui teritoriu din cele mai vechi timpuri. Se consideră că actuala configurație este moștenită din perioada feudală cu completările ulterioare care s-au produs prin defrișări, împrăștiări, roiri.

Astfel, rețeaua de localități prinde a se contura mai bine abia în partea a doua a sec. XIX, prin formare de sate noi prin împrăștiare. La definitivarea și fixarea rețelei de sate au contribuit în mare măsură construcția căii ferate și modernizarea drumurilor principale. Acestea au provocat fenomenul de roire, satele de codru și cele retrase migrând spre zone deschise, de-a lungul drumurilor și spre văi.

Fenomenul de roire și formare de sate prin împrăștiare au determinat în unele cazuri extinderi tentaculare sau constituirea de nuclee noi.

Fenomenul de extindere tentaculară a vetrelor de sat ia amploare după 1989 aproape în tot județul, satele ieșind din perimetrele în care au fost încorsetate și obligate să se dezvolte prin legea sistematizării din 1974.

O analiză mai profundă relevă complexitatea și complementaritatea sistemului relațiilor existente, care cuprinde relații demografice, social – culturale și politico – administrative. Un tip de relație care se stabilește între centrul urban polarizator (municipiul Bârlad) și teritoriul comunei, constă în legătura dintre industriile existente în mediul urban și resursele naturale ale ariei adiacente, respectiv între consumul agroalimentar urban și agricultura spațiului rural.

Caracteristic comunei, în momentul de față, este apartenența la zona spațiilor rurale puțin integrate structurilor urban-industriale, care grupează acele areale cu specific dominant agricol, cu un grad redus de echipare și o polarizare difuză.

Caracteristici semnificative ale teritoriului și localităților, repere în evoluția spațială a localităților.

Satele componente ale comunei se întind pe cele mai înalte dealuri ale județului și poartă nume vechi ce trădează originea răzeșească a oamenilor acestor locuri.

**Satul Bogdana**, veche așezare răzeșească, datează din sec al XV-lea, sub vechea denumire de Zvastelești. Într-un document de la Ștefan cel Mare, din 20 octombrie 1468, se menționează învoiala

dintre Toader Zvasteala (de la care derivă numele satului) și surorile lui "ca primul să iee satul Zvastelești, iară cele de al doilea satul Sărbănești, ambele pe Bogdana". În jurul acestei așezări au mai existat sate ca Horjaști, Sărbănești etc., în prezent dispărute. Din localitățile actuale, satul Suceveni datează din sec. XVIII, Fântâna Blănarului din 1830, Similișoara din 1845, iar Lacul Babei din 1880.

Satele Lacul Babei, Suceveni, Verdeș, Găvanu, Similișoara și Fântâna Blănarului sunt de dată mai recentă, dar păstrează tradiții ale oamenilor liberi din aceste locuri. Cele mai izolate comunități ale comunei Bogdana trăiesc în satele Găvanu și Similișoara.

Biserica de lemn și vălătuci "Schimbarea la Față" din satul Similișoara este monument istoric de importanță locală și este datată 1841 – 1846.

## 2. AȘEZARE GEOGRAFICĂ

Comuna Bogdana cu o suprafață de 4949 ha, este localizată în partea central vestică a județului Vaslui, la o distanță rutieră de 25 km de municipiul reședință de județ și la 64 km de municipiul Bârlad.

Comuna Bogdana se învecinează la N cu comuna Pușcași, la S cu comuna Bogdănița, la E cu comuna Lipovăț, la SV cu comuna Alexandru Vlahuță la V cu comuna Poienești.

Comuna are în componența sa următoarele sate: Bogdana, reședință de comună, Arșița, Fântâna Blănarului, Găvanu, Lacu Babei, Similișoara, Suceveni și Verde.

## 3. GEOLOGIE

Din punct de vedere geologic, teritoriul comunei Bogdana aparține Platformei Bârladului, subunitatea Colinele Tutovei.

Zona, reprezentând o porțiune a Platformei Moldovenești, este caracterizată prin prăbușirea la adâncime a fundamentului, a cărui natură nu este cunoscută, acesta nefiind surprins până acum în foraje. Se presupune a fi alcătuit din formațiuni cristalofiliene și magmatite.

Fundamentul Podișului Moldovei este acoperit integral de o stivă de depozite sedimentare, mai groasă în această zonă. În cadrul acestei cuverturi s-au putut deosebi mai multe cicluri de sedimentare:

ciclul Vendian Superior – Devonian, ciclul Permian – Triasic, ciclul Jurassic – Eocen și ciclul Badenian – Pleistocen. Fiecare ciclu a fost rezultatul unei mari transgresiuni marine, iar între acestea s-au intercalat perioade de exondare, când relieful a evoluat subaerian. Dintre toate depozitele cuverturii sedimentare, la suprafață nu apar decât cele din ultimul ciclu, Badenian – Pleistocen. Sedimentarul acestui ciclu se dispune de la nord nord-vestul spre sud – sud-estul Podișului Moldovei în fâșii mai mult sau mai puțin paralele, în conformitate cu retragerea succesivă a apelor marine (ulterior lacustre), determinată de ridicarea treptată și inegală a podișului, mai întâi în NNV și apoi în SSE.

Cele mai noi formațiuni sedimentare din Platforma Bârladului aparțin ciclului Badenian Superior – Romanian (nisipuri, argile) și Cuaternarului (siltite, Podu Pietrișuri), acestea din urmă fiind caracteristice unor terase ce însoțesc arterele hidrografice ce străbat această platformă.

Predominarea faciesului nisipos a favorizat adâncimea ușoară a rețelei hidrografice și înaintarea accentuată spre amonte a obârșiilor. Acest lucru este pus în evidență de prezența unei culmi transversale, masive cu direcția vest – est, situată în sectorul nordic (Culmea Racovei) în care își au originea toți afluenții consecvenți ai Bârladului ce brăzdează regiunea. Din aceasta se desprind toate celelalte culmi orientate nord – sud care alcătuiesc ansamblul coordonat al colinelor Tutovei.

#### 4. RELIEF

Comuna Bogdana se găsește în Podișul Central Moldovenesc, încadrându-se în subunitatea acestuia denumită Colinele Tutovei. Privite în ansamblu, Colinele Tutovei, se prezintă fragmentate sub formă de dealuri înalte cu platforme largi la părțile superioare.

Din punct de vedere al formelor de relief în comuna Bogdana întâlnim: dealuri, lunci, culmi, versanți uniformi, versanți neuniformi, cărări de vite, microculmi de versanți, vai înguste și adânci, văi largi, vâlcele, ogașe, ravene și șesuri aluviale.

Trăsătura esențială a acestui relief colinar o constituie interfluviile înguste, alungite pe direcția NV – SE, separate de văi paralele cu versanți abrupti afectați de puternice procese de eroziune, șiroire, râpe, alunecări de teren.

Colinele prezintă înălțimi maxime de 445 m în dealul Blănaru, iar minima de 195 m în șesul pârâului Bogdana, în aval de satul Bogdana; adâncimea fragmentării variază între 200 – 250 m, iar

orientarea versanților este predominant E – V. Relieful structural este tipic de monoclin, cu interfluvii prelungi și cu lungimi ce variază între 50 – 100 km.

Versanții, culmile interfluviale mai înclinate sunt afectate de procese de eroziune de suprafață și în adâncime.

## 5. RESURSE NATURALE

Resursele pe care se bazează potențialul economic al comunei sunt numai resurse proprii (terenuri arabile, pășuni, fânețe, păduri, produse animale și vegetale).

Resursele de sol – se observă separarea a numeroase categorii detaliate de sol, care se deosebesc distinct prin proprietățile lor, capacitatea productivă și măsurile de menținere și sporire a fertilității. Pe teritoriul comunei se găsesc soluri din categoria solurilor cu potențial ridicat de fertilitate. Acestea sunt reprezentate de: cernoziomuri, preluvosoluri, incluse în clasa Luvisoluri, și aluvisoluri incluse în clasa Protisolurilor.

Fondul forestier – reprezintă în primul rând o valoare ecologică, iar în al doilea rând constituie o valoare economică, prin masa lemnoasă ce poate fi exploatată. Pădurea are un rol însemnat în reglarea și menținerea echilibrului ecologic pe mari suprafețe. Suprafața ocupată de pădure a comunei este de 1306 ha.

## 6. CLIMA

Din punct de vedere climatic, teritoriul comunei Bogdana și împrejurimile sale se încadrează în tipul climatic temperat – continental cu nuanțe excesive propriu zonelor colinare din sudul Moldovei, caracterizat prin ierni deosebit de reci și veri foarte fierbinți și secetoase. Iarna temperaturile coboară până la  $-35^{\circ}\text{C}$ , iar vara până la  $+39 - 40^{\circ}\text{C}$ , temperatura medie anuală este de  $9,4^{\circ}\text{C}$ .

Cantitatea de precipitații anuale este în jur de 600 mm/m<sup>2</sup>. Astfel, cele mai mari cantități de precipitații se înregistrează vara (191 mm), iar cele mai mici iarna (63 mm).

În zona în care se află teritoriul comunei Bogdana, direcția dinspre care bat cel mai frecvent vânturile este direcția nord, nord – est, nord – vest și sud – est. Dinspre nord – est bate Crivățul, vânt uscat și secetos, provocând iarna viscole, iar vara furtuni, de cele mai multe ori praf. Dinspre nord – vest bat vânturile aducătoare de precipitații (ploaie și zăpadă). Cele dinspre sud sunt vânturile calde despre care oamenii spun că încălzesc vremea.

Alte fenomene hidrometeorologice care caracterizează clima acestei zone și influențează negativ activitatea economică sunt: ceața, bruma, chiciura, poleiul, lapovița, grindina, care se produc cu intensitate și durată mai mare pe văile mai largi. Ceața are o frecvență mare în sezonul rece, manifestându-se mai ales pe văile râurilor; numărul zilelor cu ceață este de aproximativ 30 pe an.

Bruma este un fenomen specific sezonului rece și se produc cu precădere în lunca văii Tutova; când se produce toamna și primăvara, are efecte negative asupra vegetației. Brumele timpurii de toamnă și cele târzii de primăvară aduc serioase pagube culturilor agricole. Chiciura și poleiul se formează de obicei în lunile de iarnă, fiind dăunătoare pomilor fructiferi.

## 7. HIDROGRAFIA

### 7.1. Apele de suprafață

Rețeaua hidrografică din acest teritoriu aparține bazinului hidrografic al râului Siret, subbazinul Bârladului. Principalele cursuri de apă ce drenează zona sunt pâraiele Bogdana, Suceveni și Similișoara.

Sursa de alimentare a rețelei hidrografice o constituie precipitațiile, iar cel mai important consumator este evapotranspirația. Sursele de suprafață (ploi și zăpezi) reprezintă forma principală de alimentare cu apă a rețelei hidrografice. Regimul hidrologic al acestor cursuri are un caracter torențial cu creșteri de nivele și debite primăvara la topirea zăpezilor și vara la ploi torențiale, și cu scurgeri minime iarna.

## 7.2. Apele subterane

Pânza de apă freatică se află la diferite adâncimi, astfel pe culmi, platouri și partea superioară a versanților colinari înregistrează adâncimi mai mari de 10 m. Pe versanții colinari, în partea mijlocie și inferioară a acestora pânza de apă freatică iese la zi formând mici izvoare captate de ogașe și ravene. Alteori apele freatice se găsesc la mică adâncime constituind un pericol de reactivare a alunecărilor.

În lunci pânza de apă freatică se află la adâncimi de 1 – 3 m. Când apa freatică este foarte aproape de suprafață se formează soluri mlăștinoase

## 8. SOLURILE

Solul are ca suport de formare roca sau materialul parental. Acestea influențează procesul de solificare imprimând solului unele din caracteristicile lui fizice și chimice.

Natura rocii în corelație cu ceilalți factori pedogenetici influențează procese ca: bioacumularea, aluvierea, gleizarea și pseudogleizarea, alterarea de eroziune și alunecări.

Variatatea condițiilor de pedogeneză au impus existența în limitele comunei Bogdana a unui înveliș de soluri diversificate. În bună parte răspândirea solurilor este consecința reliefului cu aspecte sale particulare: altitudine, expunere față de soare, declivitate, etc.

Din punct de vedere geologic teritoriul comunei se desfășoară pe depozite argilo-nisipoase. În albia majoră a pârâului Bogdana sunt aluviuni argilo-nisipoase de vârstă cuaternară. Pe terase și pe culmea dealurilor sunt luturi leossoide. Învelișul de sol este alcătuit în cea mai mare parte din soluri brune, soluri brune podzolite de pădure și din soluri cenușii de pădure. Pe șesuri sunt luturi leossoide.

Din punct de vedere litologic, stratificația terenului este uniformă, depozitele cuaternare sarmațiene au continuitate în zona studiată:

- La suprafață terenului apare o zonă de sol vegetal, negricios, cu grosime de 1 m;
- Urmează un strat de praf argilos gălbui, plastic tare, uscat cu grosime de 3 m;
- În jurul cotei de 4 m un strat de nisip gălbui, de granulație mijlocie, de natură calcaroasă, cu apă, în grosime de 8m;

- Sub cota - 6m nisipul prezintă intercalații de pietriș și bolovăniș cu moluște fosilifere;
- Urmează un strat de argilă marnoasă cenușie, plastic tare, fin nisipoasă, în grosime de 4m;
- La -16m urmează un strat de nisip prăfos cenușiu, cu granulație fină, în grosime de 3m,
- La -19 m s-a interceptat un strat de marnă cenușie, compactă, micacee, cu intercalații fine de nisip;
- De la -24m la -26m s-a interceptat un nou strat de nisip prăfos, cenușiu, uniform și de granulație fină.
- Sub nisipul cenușiu fin apare stratul de marnă cenușie compactă, cu grosime de 3m.

## 9. CARACTERISTICI GEOTEHNICE

### 9.1. Tectonica zonei

Din schița tectonică a vorlandului carpatic din Moldova (după Săndulescu și Visarion, 1981) zona de interes este stabilă și nu produce fenomene geologice care să influențeze activitatea antropică, studiile geologice evidențiind ușoare ridicări ale scoarței. Zona prezintă o structură monoclinală tipic de platformă.

### 9.2. Încadrarea seismică

Din punct de vedere seismic, teritoriul studiat se află în zona de influență a cutremurelor de tip moldavic cu hipocentrul în zona Vrancea, la adâncimi de 90 – 150 km.

Conform STAS 11100/1 – 77 corelat cu normativul P 100/07, zona studiată se încadrează în zona seismică B, caracterizată prin:

- accelerația terenului,  $a_g = 0,24$  g
- $T_c$  perioadă de colț = 0,7 sec
- $M_{sk}$ , grad de seismicitate asimilat = VIII

## 10. VEGETAȚIA ȘI FAUNA

Fiind așezată în Colinele Tutovei, vegetația include atât elemente specifice pădurilor central-europene (gorun, fag, stejar), cât și specii floristice caracteristice stepelor și silvostepelor continentale est-europene.

Pădurea acoperă o suprafață de 1306 ha, ceea ce reprezintă aproape 37,9 % din suprafața teritoriului administrativ al comunei.

Etajul pădurilor de foioase ocupă înălțimile de peste 300 m și este reprezentat prin păduri de foioase în care predomină fagul, gorunul, stejarul, teiul, paltinul salcâmul și frasinul.

Din suprafața de 1306 ha, 881 ha se află în proprietate privată și 425 ha în proprietatea ocolului silvic.

Etajul gorunului (interferat cu cel al stejarului), localizat mai ales pe soluri brune de pădure, e constituit pe culmi din asociații forestiere aparținând Al. Carpicion și Fagion, iar pe văile mai umede din păduri ale Al. Ulmion (Ord.Fagetalia) constituite în proporție de 55,2% din specii nordice.

Dintre arbuști, o participare mai frecventă o are alunul (*Corylus avellana*), sângerul (*Cornus sanguinea*), voniceriul (*Evonymus europaeus*) ș.a..

În cuprinsul acestei subzone, pădurile sunt limitate aproape exclusiv la culmile dealurilor și apar ca păduri puternic amestecate (șleauri), în cuprinsul cărora, pe lângă gorun– care este dominant pe înălțimi – și stejar (*Quercus robur*) – în părțile mai joase – se întâlnesc mult jugastrul (*Acer campestre*), arțarul, glădișul (*Acer tataricum*), teiul și ulmul de câmp (*Ulmus Campestris*).

În subarboretul acestor păduri se întâlnesc adesea: alunul, sângerul, salba moale, voniceriul, păducelul (*Crataegus monogyna*), măceșul (*Rosa canina*), dârmozul (*Viburnum lantana*). Dintre plantele ierboase care cresc aici sunt caracteristice gramineele: firuța de pădure (*Poa nemoralis*), obsiga de pădure (*Brachypodium silvaticum*), mărgică (*Melica uniflora*).



## Pajiștile

Zona este ocupată cu precădere de pajiști de silvostepa. În zona forestieră se găsesc doar câteva mici suprafețe cu *Cryspogonetum grylli*, pe soluri cenușii de pădure. Pe nisipuri nefixate se întâlnește, rar, *Plantaginetum indicae*. Cele mai multe sunt afectate atât de avansate degradări ale terenului cât și ale compoziției floristice și structurii care este uneori ruderalizată prin folosința nerațională.

Fauna este una diversă, având aspecte atât celei de stepă (mici rozătoare), cât și ale celei de pădure. Fauna pădurilor era mult mai abundentă în trecut, când nu era așa mult vânată de om. În prezent, din cauza creșterii densității populației și a reducerii suprafeței ocupată cu păduri, fauna este mult stânjenită în înmulțirea și răspândirea ei.

Dintre mamifere, erau mai comune: lupul (*Canislupus*), vulpea (*Vulpesvulpes*), mistrețul (*Susscrofa*), căprioara (*Capreoluscapreolus*), iepurele (*Lepuseuropaeus*), veverița (*Sciurusvulgaris*), bursucul (*Melesmeles*), jderul (*Martesmartes*), dihorul (*Putoriusputorius*), diverși șoareci de pădure etc.

Fauna de stepă și silvostepă este mai săracă și mai puțin variată. Mamiferele sunt reprezentate îndeosebi prin rozătoare vătămoare culturilor, ca: popândăul (*Citelluscitellus*), hârciogul (*Cricetuscricetus*), cățelul pământului (*Spalax sp.*) și numeroși șoareci de câmp (*Microtusarvalis*). Aici mai pătrund mai rar și unele animale din zona de pădure, ca vulpea, lupul, viezurele (bursucul) și iepurele. Dintre păsările mari, mai specifice sunt prepelița (*Coturnix coturnix*), potârnichea (*Perdix Perdix*), iar dintre păsările mici abundă ciocârliia de câmp (*Alauda arvensis*), fâsa de câmp (*Anthuscampestris*), presura (*Emberizaaurea*), sticletele (*Carduelis carduelis*), câneparul (*Corduelis canabina*), înărița (*Carduelisflammea*), cristeiul (*Grexcrex*), răpitorul uliu alb (*Circus macrourus*), grauri (*Sturnus vulgaris*), prigorii (*Meraps apiaster*), vrăbii (*Passer domesticus*) și ciori (*Corvus sp.*).

## 11. ACTIVITĂȚI ECONOMICE

Comuna Bogdana este situată în partea central-vestică a județului Vaslui, 25 km de municipiul Vaslui și la 64 km de municipiul Bârlad. Accesibilitatea inferioară, lipsa utilităților, reducerea deplasărilor pentru muncă spre municipiile din județ (datorită distanței dar și a restrângerii activităților industriale) plasează comuna într-o zonă profund rurală, în care principala activitate economică este agriculturacare a jucat în permanență rol de refugiu economic.

Ca tip de spațiu rural, conform Atlasului României 2006, comuna Bogdana este caracterizată ca fiind de tipul 3, mai precis, în spații rurale cu economie agricolă de subzistență îmbătrânite.

Activitățile economice s-au dezvoltat în concordanță cu potențialul și resursele locale, economia locală fiind pe cultura plantelor și creșterea animalelor, valorificând astfel suprafața de teren arabil, precum și suprafețele cu pășuni și fânețe.

Activitățile economice principale sunt comerțul și prelucrarea lemnului.

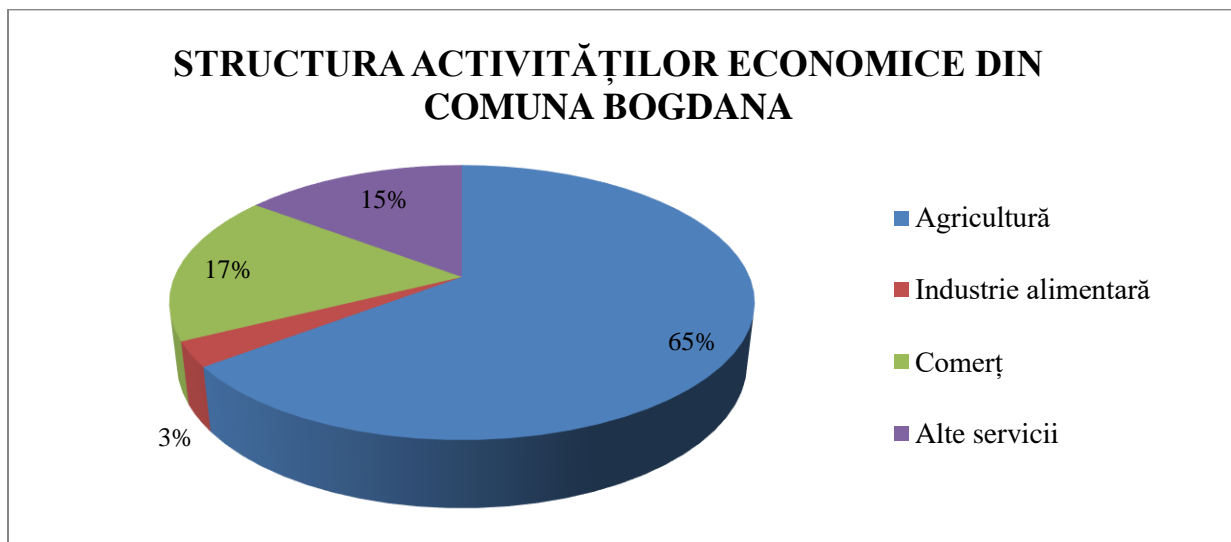
Studiul de față urmărește identificarea particularităților economice ale comunei, precum și evidențierea disfuncționalităților, în vederea stabilirii celor mai bune direcții de dezvoltare economică a comunei Bogdana.

În realizarea studiului s-au utilizat date din Fișa localității, furnizată de Direcția Județeană de statistică Vaslui, date extrase din Registrul Agricol al comunei Bogdana, informații furnizate de Primăria Bogdana, informații colectate pe teren, informații provenind din diferite studii realizate în comuna Bogdana (Strategia de Dezvoltare Locală a comunei Bogdana).

Structura activităților economice a comunei Bogdana pe domenii de activitate.

În urma analizei activităților desfășurate de societățile economice care funcționează în comuna Bogdana, pe domenii de activitate, se constată următoarele:

<b>Domeniul de activitate</b>	<b>Numărul de societăți</b>
<b>Agricultură</b>	<b>22</b>
<b>Industrie alimentară</b>	<b>1</b>
<b>Comerț</b>	<b>6</b>
<b>Alte servicii</b>	<b>5</b>
<b>Total</b>	<b>34</b>



Se remarcă dominanța, din punct de vedere al numărului de unități economice, a sectorului agricol, care reprezintă 58% din totalul societăților economice active din comuna Bogdana.

Pe primul loc ca număr de unități economice este sectorul primar. Un alt sector bine reprezentat este sectorul terțiar care deține 35% din totalul unităților din comună.

Industria prelucrării lemnului, serviciile pentru populație, construcții, transporturi sunt domenii ce lipsesc din structura activităților din comună.

### 11.1. Agricultură

Potențialul agricol al comunei Bogdana este reprezentat de suprafața mare a terenului arabil la care se adaugă o suprafață semnificativă de pășuni. Terenul arabil și pășunile reprezintă premisele care favorizează activitățile bazate pe cultura plantelor și creșterea animalelor.

Conform Atlasului României 2006, ca tip de polarizare a spațiilor agricole, comuna Bogdana se încadrează în tipul 3, mai precis, în spații rurale cu economie agricolă de subzistență îmbătrânite.

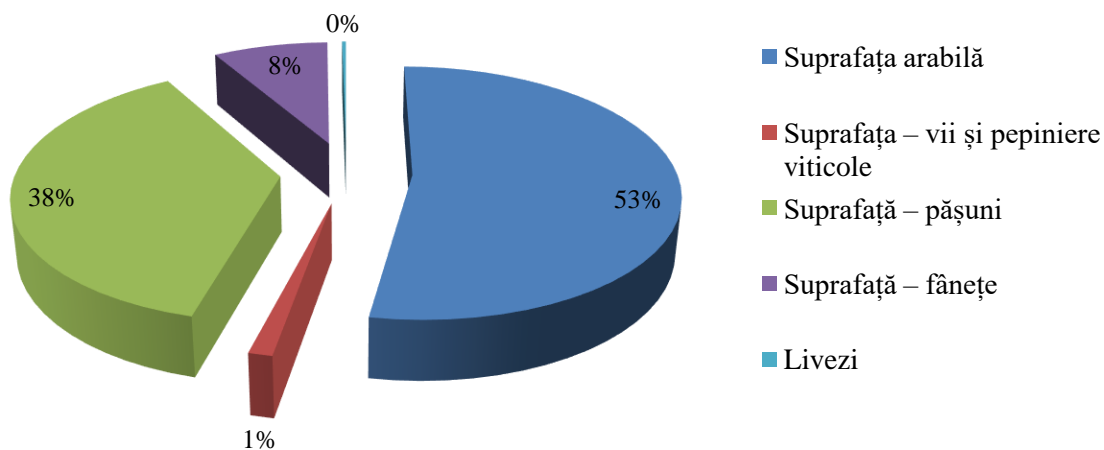
Din suprafața totală de 4949 ha a comunei Bogdana, la nivelul anului 2020, terenul agricol ocupă o suprafață de 3364 ha, adică 67,97%. Modul de folosire al terenului agricol al comunei la nivelul anului 2010 era următorul:

*Modul de utilizare al terenurilor agricole – anul 2020*

<b>SUPRAFAȚA AGRICOLĂ TOTALĂ</b>	<b>3364 ha</b>
Suprafața arabilă	1777
Suprafața – vii și pepiniere viticole	42
Suprafață – pășuni	1261
Suprafață – fânețe	275
Livezi	9

Sursa: date furnizate de INSSE București

### Structura modului de folosință al terenurilor agricole în anul 2020



Din datele și graficul anterior se observă că, din totalul de 3364 ha teren agricol, 53,1% reprezintă suprafața ocupată de teren arabil în timp ce pășunile reprezintă 37,5% din suprafața totală a terenului agricol. Suprafața fânețelor constituie 8,2% din suprafața terenului agricol.

## A. Servicii pentru agricultură

Mecanizarea

În anul 2020 situația utilajelor agricole înregistrate în comună este următoarea:

ANUL 2020	BUC.
Tractoare	30
Pluguri pentru tractor	22
Grape cu tracțiune mecanică	15
Semănători cu tracțiune mecanică pentru păioase	12
Semănători cu tracțiune mecanică pentru prășitoare	5
Mașini pentru împrăștiat îngrășăminte	1
Mașini pentru erbicidat	5
Combine	3
Remorci pentru tractor	5
Vindrovere	0
Motocosoare	11

*Sursa: date extrase din Registrul Agricol al Primăriei comunei Bogdana, 2015*

Datele furnizate de Primăria Bogdana indică o situație slabă dotărilor pentru agricultură: la nivelul anului 2011, **gradul de încărcare pentru un tractor** este de aproximativ **137 ha**, aproape triplu cât media pe țară – 54,1 ha teren arabil/tractor, mai mare decât media pe Moldova – cca. 77 ha teren arabil/tractor, dar mult mai mare comparativ cu media europeană, de circa 12,7 ha arabil/tractor.

*B. Asistența veterinară*

În comuna Bogdana funcționează un dispensar veterinar în localitatea Bogdana. De asemenea, în Bogdana își desfășoară activitatea și Punctul de Însămânțări Artificiale a bovinelor.

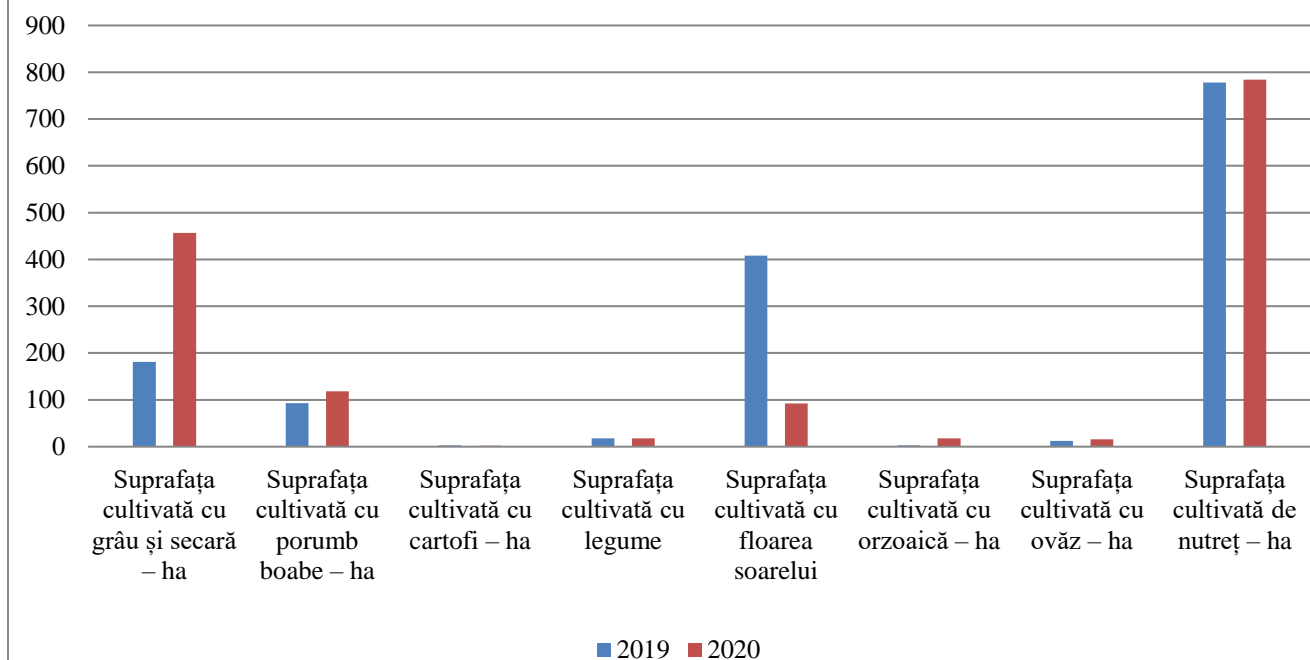
*C. Producția vegetală*

Suprafețele ocupate de principalele plante de cultură în cadrul terenurilor arabile și evoluția acestor suprafețe sunt prezentate în tabelul și diagrama următoare:

	2019	2020
<b>Suprafața cultivată cu grâu și secară – ha</b>	181	457
<b>Suprafața cultivată cu porumb boabe – ha</b>	93	118
<b>Suprafața cultivată cu cartofi – ha</b>	3	2
<b>Suprafața cultivată cu legume</b>	18	18
<b>Suprafața cultivată cu floarea soarelui</b>	408	92
<b>Suprafața cultivată cu orzoaică – ha</b>	3	18
<b>Suprafața cultivată cu ovăz – ha</b>	12	16
<b>Suprafața cultivată de nutreț – ha</b>	778	784

Așa cum rezultă din diagrama anterioară, în intervalul 2019 – 2020, cea mai mare suprafață din terenul arabil revine culturii plantelor de nutreț, urmată de cultura porumbului, a cărei suprafață este în scădere în intervalul studiat.

### Evoluția suprafețelor cu principalele plante de cultură



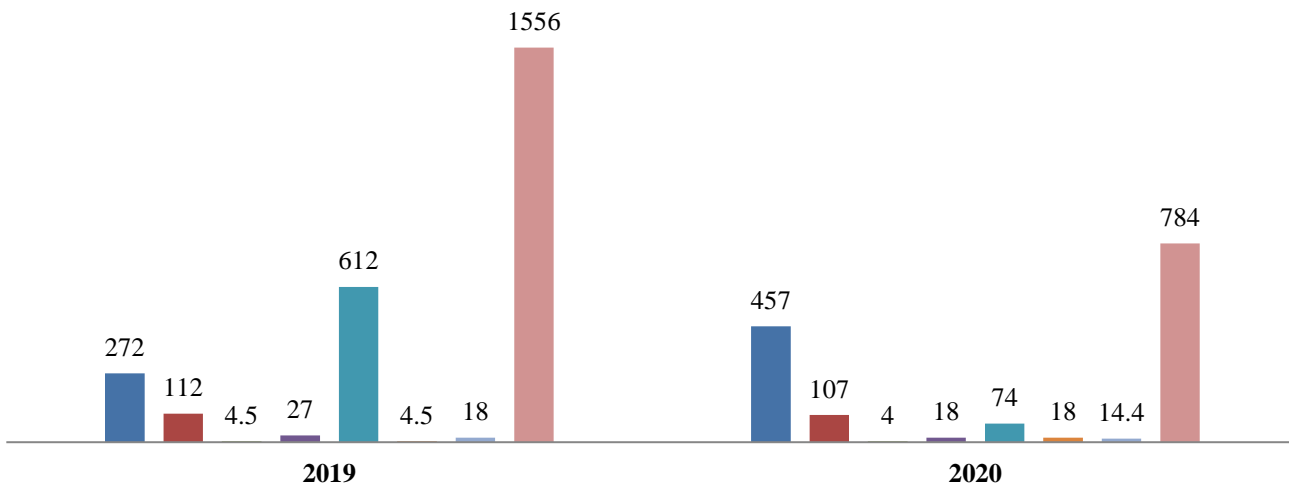
Producțiile obținute la principalele culturi sunt prezentate în tabelul și diagrama următoare:

	2019	2020
Producția totală de grâu și secară – tone	272	457
Producția totală de porumb boabe – tone	112	107
Producția totală de cartofi – tone	4,5	4
Producția totală de legume – tone	27	18
Producția totală de floarea soarelui– tone	612	74
Producția totală de orzoaică – tone	4,5	18
Producția totală de ovăz – tone	18	14,40
Producția totală de plante de nutreț – tone	1556	784

Sursa: date furnizate de Primăria comunei Bogdana, Registrul Agricol

## Evoluția producțiilor la principalele culturi

- Producția totală de grâu și secară – tone
- Producția totală de porumb boabe – tone
- Producția totală de cartofi – tone
- Producția totală de legume – tone
- Producția totală de floarea soarelui – tone
- Producția totală de orzoaică – tone
- Producția totală de ovăz – tone
- Producția totală de plante de nutreț – tone



Cea mai mare producție se înregistrează pentru cultura plantelor de nutreț. Aceasta este urmată de producția porumbului.

Producția agricolă este puternic influențată de o serie de factori care acționează în corelație, determinând variabilitatea producției. Aceștia sunt:

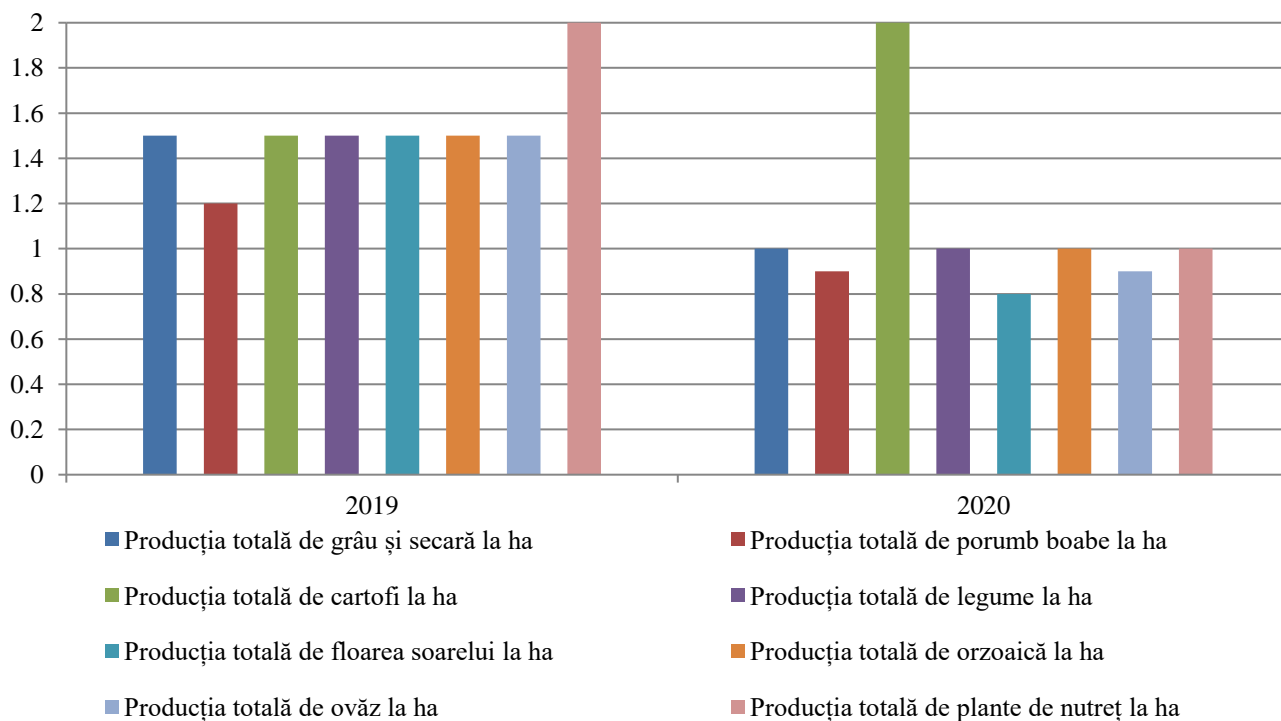
- condițiile meteorologice nefavorabile în fazele de vegetație;
- proprietățile și caracteristicile solului (fertilitate naturală, umiditate, pantă, erodabilitate, textură, porozitate), care sunt diferite pentru fiecare categorie de sol;
- agrotehnica deficitară;
- resurse materiale reduse ale proprietarilor de terenuri agricole;
- lipsa de experiență a cultivatorilor în gestionarea resurselor de sol;
- lipsa unor lucrări ameliorative și lipsa aplicării tratamentelor pentru combaterea bolilor și dăunătorilor.



Efectul direct al acestor factori se manifestă asupra producțiilor la hectar realizate pentru principalele plante de cultură. Acestea sunt prezentate mai jos:

	2019	2020
Producția totală de grâu și secară la ha	1,50	1,00
Producția totală de porumb boabe la ha	1,20	0,900
Producția totală de cartofi la ha	1,50	2,00
Producția totală de legume la ha	1,50	1,00
Producția totală de floarea soarelui la ha	1,50	0,800
Producția totală de orzoaică la ha	1,50	1,00
Producția totală de ovăz la ha	1,50	0,900
Producția totală de plante de nutreț la ha	2,00	1,00

### Evoluția producțiilor la ha la principalele culturi agricole



Cele mai mari producții la ha se înregistrează pentru cultura legumelor, urmată de producția plantelor de nutreț. Producții medii se înregistrează pentru producția de porumb/ha, cartof, iar cele mai reduse producții s-au obținut pentru cultura de orzoaică, ovăz, floarea soarelui.

#### *D. Producția zootehnică*

Creșterea animalelor este un sector care se dezvoltă pe baza potențialului vegetal.

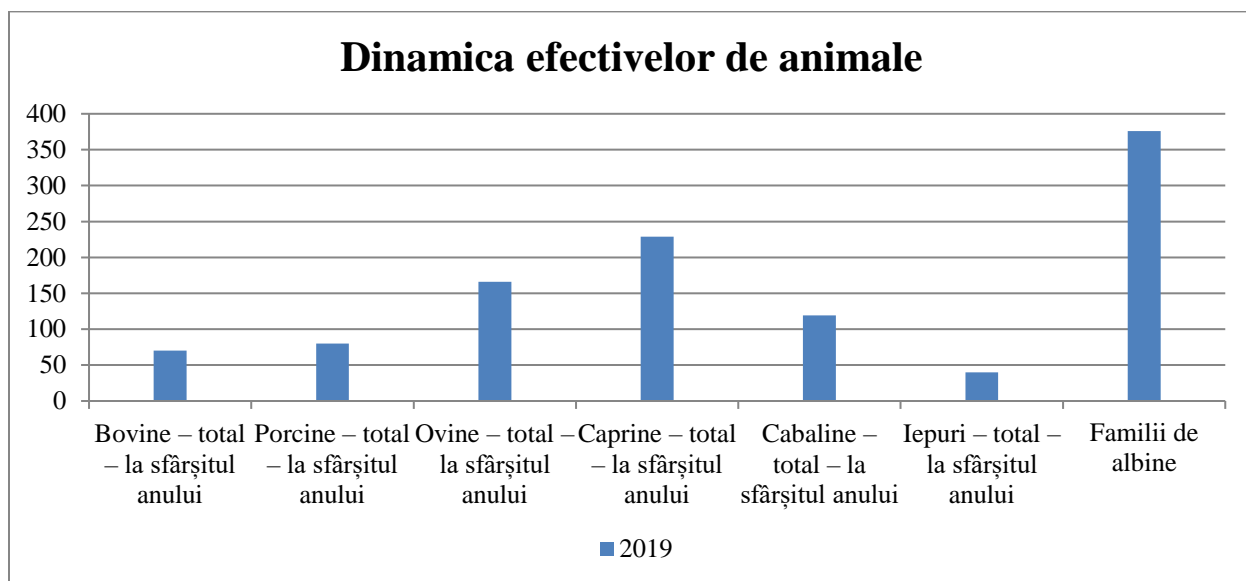
Astfel, pe lângă producția vegetală, sectorul zootehnic este susținut și de o generoasă suprafață cu pășuni care reprezintă 37,5% (1261 ha) din terenul agricol al comunei Bogdana.

Creșterea animalelor este o ocupație tradițională, asigurându-se necesarul de carne, lapte și produse lactate pentru populația locală și disponibilități de vânzare, atât pe piața urbană, dar și pe plan local. Creșterea animalelor se practică în sistem gospodăresc, extensiv.

Efectivele de animale sunt prezentate în tabelul și diagrama următoare:

	<b>2019</b>
<b>Bovine – total – la sfârșitul anului</b>	70
<b>Porcine – total – la sfârșitul anului</b>	80
<b>Ovine – total – la sfârșitul anului</b>	166
<b>Caprine – total – la sfârșitul anului</b>	229
<b>Cabaline – total – la sfârșitul anului</b>	119
<b>Iepuri – total – la sfârșitul anului</b>	40
<b>Familii de albine</b>	376

*Sursa: date furnizate de Primăria comunei Bogdana, Registrul Agricol*



Evoluția numărului de păsări se prezintă astfel:

	2019
<b>Păsări – total – la sfârșitul anului</b>	449

Sursa: date furnizate de Primăria comunei Bogdana

. **Producția zootehnică** este prezentată în tabelul următor:

	2019
<b>Producția de carne (sacrificări) – total – tone gr. vie</b>	25
<b>Producția de lână – kg fizic</b>	0,23 tone
<b>Producția de ouă – mii buc.</b>	15
<b>Producția de lapte de vacă și bivoliță – total hl fizic</b>	1,2
<b>Producția de miere de albine</b>	18

Sursa: date furnizate de Primăria comunei Bogdana, Registrul Agricol

Pentru creșterea producției vegetale și zootehnice se impune fertilizarea suprafețelor existente, utilizarea îngrășămintelor naturale, utilizarea de soiuri productive pentru culturile agricole, creșterea de rase ameliorate de bovine și ovine, folosirea pe scară mai mare a furajelor concentrate, exploatarea rațională a pășunilor și fânețelor prin practicarea sistematică a ”târlirii”.

*E. Unitățile economice din sectorul agricol*

În sectorul agricol, în comuna Bogdana funcționează societăți specializate în cultivarea plantelor, creșterea animalelor și prestarea de servicii pentru agricultură:

Nr. crt.	DENUMIREA UNITĂȚII	CAEN	FORMA JURIDICĂ	LOCALITATEA	OBIECTUL DE ACTIVITATE
1.	<b>FILIP COSTEL – SORIN</b>	0150	ÎI	Sat Bogdana, Comuna Bogdana	Activități în ferme mixte (cultura vegetală combinată cu creșterea animalelor)
2.	<b>HONDRU MIOARA – TEODORA</b>	0150	ÎI	Comuna Bogdana, extravilan	Activități în ferme mixte (cultura vegetală combinată cu creșterea animalelor)
3.	<b>BERARU GABRIELA</b>	0111	ÎI	Sat Bogdana, Comuna Bogdana	Cultivarea cerealelor (exclusiv orez), plantelor leguminoase și a plantelor producătoare de semințe oleaginoase
4.	<b>ARISTOTEL DENISIA – ALEXANDRA</b>	0149	ÎI	Sat Bogdana, Comuna Bogdana	Creșterea altor animale
5.	<b>CUCU PETRU IONUȚ</b>	0149	ÎI	Sat Suceveni, Comuna Bogdana, Nr. 79	Creșterea altor animale
6.	<b>METERCA LUCIAN</b>	0149	PFA	Sat Bogdana, Comuna Bogdana, Nr. 172	Creșterea altor animale

STRATEGIA DE DEZVOLTARE LOCALĂ A COMUNEI BOGDANA PENTRU PERIOADA 2021-2027

7.	<b>CĂPUȘNEANU MIHAI</b>	0161	ÎI	Sat Suceveni, Comuna Bogdana	Activități auxiliare pentru producția vegetală
8.	<b>DELCIU ECATERINA – MARIA</b>	0141	ÎI	Sat Bogdana, Comuna Bogdana	Creșterea bovinelor de lapte
9.	<b>POPA ILIE MIHAI</b>	0150	ÎI	Sat Bogdana, Comuna Bogdana	Activități în ferme mixte (cultura vegetală combinată cu creșterea animalelor)
10.	<b>GHICĂ NICOLAE</b>	0145	ÎI	Sat Verdeș, Comuna Bogdana	Creșterea ovinelor și caprinelor
11.	<b>VIDRU ADRIAN</b>	0149	PFA	Sat Similișoara, Comuna Bogdana	Creșterea altor animale
12.	<b>BERARU VASILE VIOREL</b>	0162	PFA	Sat Bogdana, Comuna Bogdana	Activități auxiliare pentru creșterea animalelor
13.	<b>CORCIOVĂ MIHAI</b>	0149	PFA	Sat Suceveni, Comuna Bogdana	Creșterea altor animale
14.	<b>SCÎNTEIE VERONICA</b>	0149	ÎI	Sat Găvanu, Comuna Bogdana	Creșterea altor animale
15.	<b>MOCANU SUCEVENI</b>	0161	SRL	Sat Suceveni, Comuna Bogdana	Activități auxiliare pentru producția vegetală
16.	<b>BERESCU GEORGEL</b>	0145	PFA	Sat Bogdana, Comuna Bogdana	Creșterea ovinelor și caprinelor
17.	<b>STRĂTICĂ VASILICĂ</b>	0149	PFA	Sat Verdeș, Comuna Bogdana	Creșterea altor animale
18.	<b>PRODAN I. MIHAELA</b>	0150	ÎI	Sat Bogdana, Comuna Bogdana	Activități în ferme mixte (cultura vegetală combinată cu creșterea animalelor)

Sursa: date furnizate de Oficiul Registrului Comerțului de pe lângă Tribunalul Vaslui

## 11.2. Industria

Industria este reprezentată de două firme cu profil alimentar:

Nr. crt.	DENUMIREA UNITĂȚII	CAEN	FORMA JURIDICĂ	DOMENIUL DE ACTIVITATE	LOCALITATEA
1.	GHICĂ PETRU	1061	PFA	Fabricarea produselor de morărit	Sat Bogdana, Comuna Bogdana
2.	MACVITIM SRL Nu are	1061	SRL	Fabricarea produselor de morărit	Sat Bogdana, Comuna Bogdana

## 11.3. Construcțiile

În comuna Bogdana nu își desfășoară activitatea unități economice care să aibă ca obiect de activitate construcțiile.

## 11.4. Sectorul terțiar (serviciile)

Societățile care au ca domeniu de activitate serviciile reprezintă 29% din totalul societăților care funcționează pe raza comunei Bogdana.

Unitățile economice ale sectorului terțiar sunt reprezentate de unități care se ocupă cu comercializarea diferitelor bunuri.

## 11.5. Comerțul și serviciile private

Sectorul comerțului este bine reprezentat în comuna Bogdana, existând, conform informațiilor furnizate de Registrul Comerțului de pe lângă Tribunalul Vaslui, 9 societăți care se ocupă cu comercializarea diverselor bunuri.

Comerțul cu amănuntul satisface nevoile locale de produse de uz casnic, produse alimentare.

*Structura sortimentală a bunurilor comercializate pe plan local este următoare: produse alimentare de bază, băuturi alcoolice și nealcoolice, confecții, bunuri de uz casnic produse farmaceutice, cereale, semințe. Singurul cod CAEN întâlnit este 4711 - comerț cu amănuntul în magazine nespecializate, cu vânzare predominantă de produse alimentare, băuturi și tutun.*

### 11.6. Comerț

Nr. crt.	DENUMIREA UNITĂȚII	CAEN	FORMA JURIDICĂ	LOCALITATEA	OBIECTUL DE ACTIVITATE
1.	LEPĂDATU MARINEL – MENIX	4711	ÎNTRERINDER E INDIVIDUALĂ	Sat Lacu Babei, comuna Bogdana, nr. 90	Comerț cu amănuntul în magazine nespecializate, cu vânzare predominantă de produse alimentare, băuturi și tutun
2.	JUMEIRAH SRL	4711	SRL	Sat Lacu Babei, comuna Bogdana, nr. 115	Comerț cu amănuntul în magazine nespecializate, cu vânzare predominantă de produse alimentare, băuturi și tutun
3.	DIXON SRL	4673	SRL	Sat Lacu Babei, comuna Bogdana	Comerț cu material lemnos, materiale de construcții și echipamente sanitare
4.	PAIU NECULAI	4711	ÎI	Sat Verdeș, comuna Bogdana	Comerț cu amănuntul în magazine nespecializate, cu vânzare predominantă de produse alimentare, băuturi și tutun

5.	<b>SUHARU J. I. DIDINA</b>	4711	<b>ÎI</b>	Sat Lacu Babei, comuna Bogdana	Comerț cu amănuntul în magazine nespecializate, cu vânzare predominantă de produse alimentare, băuturi și tutun
6.	<b>HOGAȘ IULIU IONEL</b>	4711	<b>ÎI</b>	Sat Bogdana, comuna Bogdana	Comerț cu amănuntul în magazine nespecializate, cu vânzare predominantă de produse alimentare, băuturi și tutun
7.	<b>IFRIM AUREL</b>	4711	<b>ÎF</b>	Sat Lacu Babei, comuna Bogdana	Comerț cu amănuntul în magazine nespecializate, cu vânzare predominantă de produse alimentare, băuturi și tutun
8.	<b>DARIE SĂFTICA</b>	4711	<b>ÎI</b>	Sat Verdeș, comuna Bogdana	Comerț cu amănuntul în magazine nespecializate, cu vânzare predominantă de produse alimentare, băuturi și tutun
9.	<b>MĂCĂRESCU COSTEL</b>	4711	<b>ÎF</b>	Sat Similișoara, comuna Bogdana	Comerț cu amănuntul în magazine nespecializate, cu vânzare predominantă de produse alimentare, băuturi și tutun

Sursa: date furnizate de Oficiul Registrului Comerțului de pe lângă Tribunalul Vaslui



**11.7. Alte tipuri de servicii:**

<b>Nr. crt.</b>	<b>DENUMIREA UNITĂȚII</b>	<b>CAEN</b>	<b>FORMA JURIDICĂ</b>	<b>LOCALITATEA</b>	<b>OBIECTUL DE ACTIVITATE</b>
1.	<b>BURGHELEA GEORGE</b>	7112	<b>ÎI</b>	Sat Bogdana, comuna Bogdana	Activități de inginerie și consultanță tehnică legate de acestea
2.	<b>DELICIU TEODOR</b>	9001	<b>PFA</b>	Sat Bogdana, comuna Bogdana	Activități de interpretare artistică (spectacole)

*Sursa: date furnizate de Oficiul Registrului Comerțului de pe lângă Tribunalul Vaslui*

**12. POPULAȚIA**

Evoluția populației comunei Bogdana este determinată de evoluția indicatorilor demografici: natalitatea, fertilitatea și mortalitatea, precum și cea a fenomenului de migrație. Acesta din urmă a avut un rol esențial, deoarece așezarea geografică a comunei aflată la mare distanță de centrele orășenești nu permite efectuarea navetei.

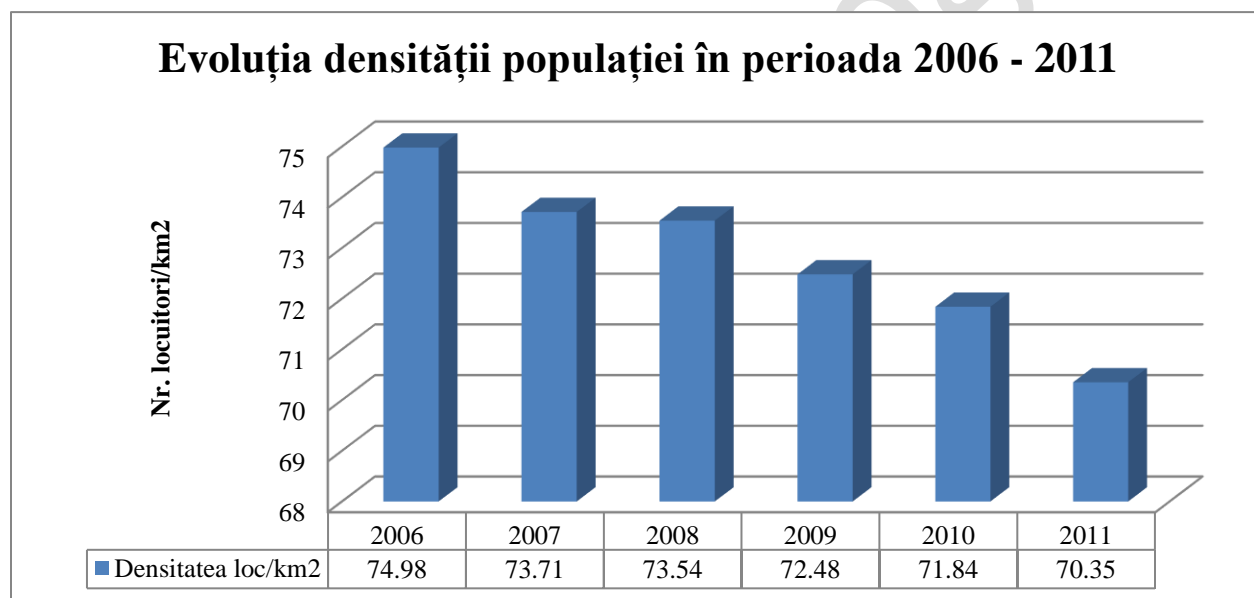
Structura demografică a comunei este alterată de procesul de îmbătrânire datorată migrației intense încă dinaintea anului 1989. Resursele umane sunt afectate de insuficienta dezvoltare economică a comunei, fapt ce le determină să plece din comună spre marile centre urbane sau în afara țării în căutarea unui loc de muncă, sau, în eventualitatea în care să rămână, sunt ocupate în agricultură.

Populația comunei Bogdana în anul 2020 este:

AN	POP. TOTALĂ	POP. MASCULINĂ	POP. FEMININĂ
2020	1535	808	727

### 12.1. Densitatea populației

Densitatea populației comunei Bogdana a scăzut în perioada 2006 – 2011 și a suferit modificări proporționale cu numărul locuitorilor.



SPECIFICAȚIE	2006	2007	2008	2009	2010	2011
Suprafața locuibilă – km <sup>2</sup>	24.484	24.663	24.816	24.903	24.903	24.975
Populația stabilă la 1	1836	1818	1825	1805	1789	1757
Densitatea loc/km <sup>2</sup>	74,98	73,71	73,54	72,48	71,84	70,35

## 12.2. Structura populației

### A. Structura pe grupe de vârstă și sexe a populației

Structura pe grupe de vârstă și sexe a populației comunei Bogdan a fost analizată conform datelor de 1 Iul. 2011, furnizate de DJS Vaslui.

Structura pe grupe mari de vârstă a populației comunei atestă faptul că structurile demografice nu sunt afectate de procesul de îmbătrânire. Grupa populației tinere, cu vârsta cuprinsă între 0-14 ani, reprezintă 22,08% din total, fiind cu mult sub pragul de 30%, ce marchează începutul degradării structurilor demografice dintr-un teritoriu din cauza procesului de îmbătrânire.

Calculând indicele de îmbătrânire la nivelul comunei, prin raportarea populației vârstnice la cea tânără, remarcăm că acest indice se situează peste valoarea unitară, ceea ce arată faptul că populația comunei este afectată de procesul de îmbătrânire.

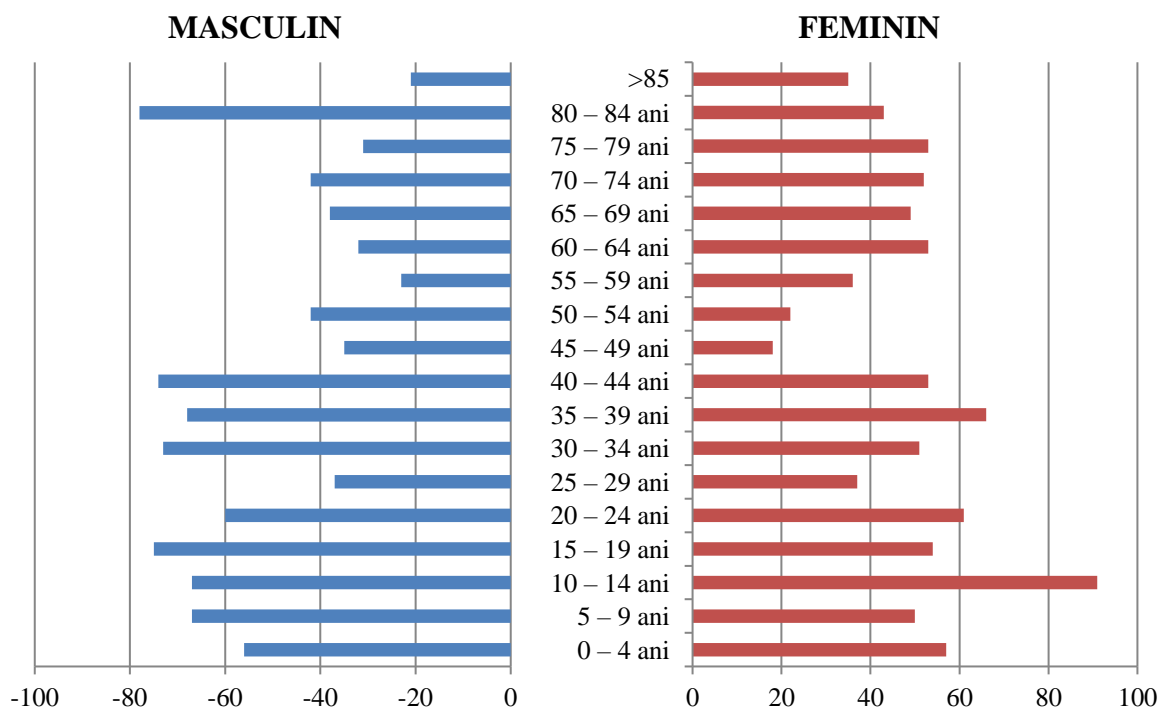
AN	0-14	15-59	PESTE 60	INDICE DE ÎMBĂTRÂNIRE
2020	261	940	334	1,24

Sursa: INSSE

Structura populației pe grupe de vârstă la 1 iul. 2011, reprezentată prin piramida vârstelor, ilustrează o populație îmbătrânită, marcată prin micșorarea bazei.

De asemenea, proeminente în cadrul piramidei sunt segmentele generațiilor foarte tinere cu vârsta cuprinsă între 10 și 19 ani, în timp ce grupele de peste 45 de ani sunt reprezentate mai slab.

*Piramida vârstelor*



*Populația stabilă, pe grupe de vârstă, anul 2020, comuna Bogdana*

GRUPE DE VÂRSTĂ	FEMININ	MASCULIN	TOTAL
0 – 4 ani	57	56	113
5 – 9 ani	50	67	117
10 – 14 ani	91	67	158
15 – 19 ani	54	75	129
20 – 24 ani	61	60	121
25 – 29 ani	37	37	74
30 – 34 ani	51	73	124
35 – 39 ani	66	68	134

STRATEGIA DE DEZVOLTARE LOCALĂ A COMUNEI BOGDANA PENTRU PERIOADA 2021-2027

40 – 44 ani	53	74	127
45 – 49 ani	18	35	53
50 – 54 ani	22	42	64
55 – 59 ani	36	23	59
60 – 64 ani	53	32	85
65 – 69 ani	49	38	87
70 – 74 ani	52	42	94
75 – 79 ani	53	31	84
80 – 84 ani	43	35	78
>85	35	21	56
<b>TOTAL</b>	<b>881</b>	<b>876</b>	<b>1757</b>

Sursa: INSSE

În ceea ce privește raportul dintre sexe, exprimat prin indicele de masculinitate, care a fost subunitar 0,99, acesta atestă mari dezechilibre, deoarece populația masculină a fost mai numeroasă în special la nivelul segmentelor de vârstă 0 – 9 ani, 15 – 54 ani, ceea ce afectează capacitatea de reproducere a populația comunei.

În cadrul grupei adulte se remarcă sub aspect demografic, cu un rol activ în dinamica numerică a populației, **subgrupa fertilă**, care cuprinde populația feminină cu vârsta cuprinsă între 15 și 45 – 49 ani, capabilă de reproducere.

AN	TOTAL	0 – 14 ANI	15 – 19 ANI	20 – 29 ANI	30 – 49 ANI	>50 ANI
2020	881	198	54	98	188	343

Sursa: INSSE

*B. Dinamica populației****Mișcarea naturală a populației***

Mișcarea naturală a populației reprezintă modificările survenite în numărul și structura populației ca urmare a nașterilor, deceselor, căsătoriilor și divorțurilor. Această componentă a mișcării populației se reflectă și în structura pe vârste și pe sexe a populației, cât și asupra distribuției în teritoriu, având o influență directă asupra caracteristicilor dimensionale ale localităților.

Un indicator al mișcării naturale este sporul (bilanțul) natural al populației, care reprezintă diferența dintre rata natalității și rata mortalității și relevă creșterea sau scăderea numărului de locuitori.

***Bilanțul natural al populației***

Componenta activă a mișcării naturale a populației, natalitatea, este cuantificată prin rata natalității, care reprezintă numărul de nașteri înregistrate într-un interval de un an raportat la o mie de locuitori.

În intervalul 2005 – 2011, pentru care s-au analizat datele furnizate de Institutul Național de Statistică, evoluția natalității a fost una constantă, excepție făcând anii 2006 și 2011 când natalitatea a fost în scădere. Rata natalității la nivelul comunei este comparativă cu media județeană și regională, dar mai ridicată decât cea națională.

AN	NĂSCUȚI VII	POP. TOTALĂ	RATA NATALITĂȚII COM. BOGDANA (%)	MEDIUL RURAL, JUD. VASLUI (%)	MEDIUL RURAL, REG. NORD – EST (%)	MEDIUL RURAL, ROMANIA (%)
2005	28	1836	15,25	12,80	10,10	10,60
2006	16	1836	8,71	12,60	10,50	10,30
2007	28	1818	15,40	12,80	11,30	10,20
2008	25	1825	13,70	11,90	11,70	10,40
2009	23	1805	12,74	12,00	11,30	10,40
2010	25	1789	13,97	10,40	10,50	9,80
2020	18	1757	10,24	10,30	10,10	9,30

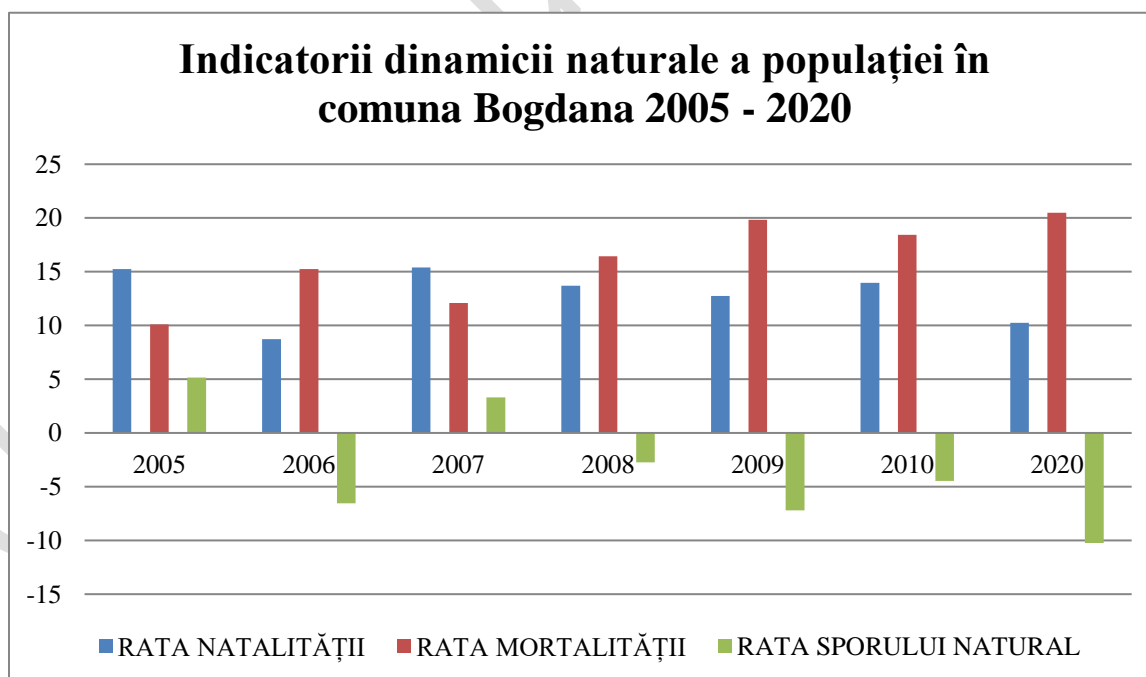
Mortalitatea, cealaltă componentă a bilanțului natural, înregistrează, în același interval 2005 – 2011, tendințe distincte de evoluție. Astfel, diferența dintre minimumul (10,08‰) din 2005 și maximumul (20,49‰) înregistrat în 2011 este una semnificativă și ilustrează ritmul oscilant în care a evoluat acest indicator demografic.

De remarcat este faptul că deși în primii ani ai intervalului (2005 – 2007) rata mortalității a avut valori mai mici în Bogdana comparativ cu unitățile administrative de rang superior, în anii 2008 – 2011 valoarea a urcat mult peste cele înregistrate la nivel de județ, regional și la nivel național. Valorile mari ale mortalității au drept cauză atât insuficiența dotărilor sanitare și igienice, cât și unele obiceiuri periculoase ale populației.

AN	DECEDAȚI	POP. TOT ALĂ	RATA MORTALITĂȚII COM. BOGDANA (%)	MEDIUL RURAL, JUD. VASLUI (%)	MEDIUL RURAL, REG. NORD – EST (%)	MEDIUL RURAL, ROMANIA (%)
2005	20	1836	10,08	13,80	12,90	14,90
2006	28	1836	15,25	13,20	12,60	14,60
2007	22	1818	12,10	13,80	12,60	14,20
2008	30	1825	16,44	14,00	12,80	14,30
2009	36	1805	19,84	14,70	13,20	14,60
2010	33	1789	18,44	15,80	13,60	14,70
2020	36	1757	20,49	14,60	12,80	14,20

Sporul natural a fost negativ în cea mai mare parte a intervalului analizat, ducând la o evoluție demografică negativă, influențând negativ sporul natural.

AN	RATA NATALITĂȚII	RATA MORTALITĂȚII	RATA SPORULUI NATURAL
2005	15,25	10,08	5,14
2006	8,71	15,25	-6,54
2007	15,40	12,10	3,30
2008	13,70	16,44	-2,74
2009	12,74	19,84	-7,20
2010	13,97	18,44	-4,47
2020	10,24	20,49	-10,25





### **12.3. Nivelul șomajului**

Disponibilul forței de muncă este calculat de către A.J.O.F.M. ca fiind populația cu vârstă cuprinsă între 18 – 62 de ani participă la activități productive retribuite, conform legislației în vigoare.

Din datele înregistrate la INSSE București reiese faptul că rata șomajului în comuna Bogdana era de 9,1%.

Ponderea șomerilor este explicabilă în cea mai mare parte prin disponibilizările care au avut loc în unitățile economice din centrele urbane aflate în proximitate, unde activau persoane din comună.

Lipsa cererii pentru forța de muncă determină o parte a forței de muncă tinere și adulte fie să migreze spre alte orașe, fie să plece în străinătate temporar (sezonier) pentru muncă în țări ca Italia, Spania, etc.

Numărul de șomeri înregistrați la sfârșitul anului 2012 la nivelul comunei era de 161 persoane, din care 53 femei și 108 bărbați.

Este necesar de menționat că datele statistice cuprind doar șomerii înregistrați ca atare la Oficiul Forțelor de Muncă, astfel încât la aceștia se adaugă șomerii neînregistrați, care se ocupă de agricultură pentru a subzista (șomajul ascuns). Pe de altă parte, o parte din șomerii înregistrați pot lucra fără forme legale, fie în zonă, fie în străinătate, chiar dacă figurează în cadrul populației șomere.

#### ***Aprecieri asupra pieței muncii***

Piața muncii este definită de cele două componente: oferta de forță de muncă, reprezentată de populația aptă de muncă, respectiv cererea de forță de muncă sau unitățile economice angajatoare.

Atât capitolul privind potențialul economic al comunei, cât și profilul ocupațional au relevat faptul că teritoriul comunei Bogdana prezintă un profil agrar, cu vagi tendințe de activități aparținând sectorului secundar și celui terțiar.

Cea mai mare parte a populației active este ocupată în agricultură și activități conexe. Numărul persoanelor salariate în agricultură este mic, ea fiind practică în sistem individual, pentru subzistență.

Creșterea animalelor este, la rândul său, o ocupație cu potențial în comună. Fiind practică atât în sistem individual, cât și în cele două ferme funcționale în teritoriu.

Ponderea încă mare a activilor în agricultură maschează și un alt fenomen, respectiv migrația internațională fără contract de muncă, și deci neînregistrată ca atare.

Industria prelucrătoare este prezentă pe teritoriul comunei printr-o unitate de prelucrare a lemnului, precum și prin alte câteva unități cu profil industrial divers, cum ar fi industria alimentară sau morăritul.

În concluzie, putem aprecia că resursele umane din comună sunt utilizate insuficient, fapt care determină un anumit grad de repulsie a comunei generată de lipsa locurilor de muncă.

#### **12.4. Disfuncționalități**

Populația comunei Bogdana reprezintă elementul organizator al spațiului studiat, astfel încât starea sa actuală și dinamica trebuie să coordoneze măsurile urbanistice preconizate în cadrul acestui plan.

Analiza relativ detaliată asupra populației relevă o serie de disfuncționalități ale populației sub aspect demografic, social, profesional și economic. Elementele esențiale care se constituie în direcții prioritare de intervenție sunt sintetizate mai jos:

- Scăderea natalității;
- Rata mortalității în creștere;
- Rata sporului natural în scădere;
- Emigrația internațională "ascunsă", greu de cuantificat datorită lipsei formelor legale de muncă și reședință;
- Manifestarea unui fenomen de îmbătrânire a populației în relație cu emigrarea grupelor de vârstă mai tinere și cu diminuarea natalității;
- Ponderea redusă a salariaților din totalul populației active, care se traduce printr-un nivel scăzut al veniturilor din activități remunerate;

- Rata mare a șomajului;
- Proporția încă mare a populației active într-o agricultură de subzistență;
- Dezvoltarea insuficientă a serviciilor și activităților din sectorul terțiar;
- Cererea insuficientă de forță de muncă în comună;
- Accesul redus la facilități de conversie/reconversie profesională;
- Inadvertențe la nivelul înregistrării datelor și a evidenței exacte a populației;
- Accesul insuficient la servicii sanitare.

### 13. CIRCULAȚIA. CĂI DE COMUNICAȚIE

#### 13.1. Starea tehnica - Viabilitatea și capacitatea portantă a drumurilor

Drumurile naționale constituie rețeaua principală de căi de transport a României, asigurând legătura între principalele localități ale țării. Rețeaua de drumuri județene leagă centrele principale la nivel de județ, având rolul de a colecta și dirija către drumurile naționale traficul rutier local.

Rețeaua stradală ce străbate comuna Bogdana este distribuită în mod judicios în funcție de normativ, cât și de necesarul de căi de comunicație din interiorul teritoriului administrativ.

#### 13.2. Căi de circulație rutieră

Transportul se realizează prin următoarele căi rutiere:

- DJ 245A Gherghești – Muntenii de Jos, realizează legătura între Bogdana – Similișoara – comuna Alexandru Vlahuță, comuna Gherghești – la Vest, iar la Est cu Suceveni – comuna Lipovăț– comuna Muntenii de Jos, unde se racordează la DN 24.
- DJ 245C intersecție cu DJ 245A în dreptul localității Suceveni – traversează comuna Bogdănița – comuna Băcani – racord la DJ 245 în dreptul localității Băcani.
- DC86 pe traseul Suceveni – Coroiești comuna Bogdănița, are un traseu paralel cu pâraul Suceveni.

- DC 91A Verdeș - Bogdana – drum parțial pietruit, parțial de pământ .
- DC 91B Fântâna Blănarului - Lacu Babei - Bogdana, unde se racordează cu DJ 245A, drum asfaltat .
- DC 162 Arșița – Bogdana, unde se racordează cu DJ 245A.

Starea de viabilitate a drumurilor din comuna Bogdana poate fi caracterizată ca nesatisfăcătoare pe tronsoanele de pe care lipsește îmbrăcăminte asfaltică și amenajările pentru evacuarea apelor de pe platforma drumului, fiind necesare modernizări și reabilitări ale carosabilului prin asfaltare. În mare parte, drumurile comunale și satești sunt drumuri pietruite.

### **13.3. Căi de comunicație feroviare**

Comuna Bogdana nu este străbătută de linii de cale ferată, prin urmare nu beneficiază de acces la transportul feroviar. Cea mai apropiată gară este în Muntenii de Jos, aflată la o distanță de 18 km.

Transportul public se realizează cu autobuze care fac legătura cu localitățile învecinate cât și cu municipiul Vaslui, existând curse regulate în număr de 5 / zi.

### **13.4. Zona căilor de transport**

Zona căilor de transport este formată din căile de transport rutiere, teritoriul comunei Bogdana nu este străbătut de căi ferate.

Rețeaua căilor de transport rutiere reprezintă 108 ha (13,83%) din teritoriul intravilan al comunei. Este formată din drumurile județene, comunale și satești care traversează comuna Bogdana. Teritoriul comunei Bogdana este străbătut de drumurile clasate DJ 245A, DJ 245C, DC 86, DC 91 și de drumuri satești.

Transportul public se realizează cu autobuze care fac legătura cu localitățile învecinate cât și cu municipiul Vaslui, existând curse regulate/zi.



*Drum comunal – sat Bogdana, comuna Bogdana*



*Drum – sat Bogdana, comuna Bogdana*



*Intersecție sat Bogdana spre satele Fântâna Blănarului și Lacu Babei, comuna Bogdana*



*Intrare – sat Fundu Văii, comuna Bogdana*

### **Disfuncționalități**

Starea drumurilor județene DJ 245, DJ 245C – pe porțiuni și a majorității drumurilor satești este nesatisfăcătoare datorită lipsei îmbrăcăminteii asfaltice și amenajărilor improprie pentru evacuarea apelor de pe platforma drumului.

- Podurile rutiere necesită lucrări de modernizare;
- Inexistența legăturilor pe calea ferată.

## **14. INTRAVILAN. ZONE FUNCȚIONALE**

### **14.1. Caracteristici ale zonelor funcționale**

În componența intravilanului existent în localitatea Bogdana centru de comună, localitățile Arșița, Fântâna Blănarului, Găvanu, Lacu Babei, Similișoara, Suceveni, Verdeș și trupurile aparținătoare comunei.

Toate localitățile componente au în intravilan zone de lotizări cu diferite funcțiuni: locuire, agricolă, unități economice, unități de gospodărie publică și echipare edilitară, depozitarea deșeurilor, etc.

### **14.2. Zona pentru locuințe și funcțiuni complementare**

Fondul de locuințe este constituit din case cu regim de înălțime P și P+1. Zona de locuințe se află amplasată în lungul drumurilor satești, comunale și județene, urmând ca în cadrul zonei de locuit să existe unități de deservire curentă (spații comerciale și prestări servicii). Zona de locuințe și funcțiuni complementare reprezintă 150 ha, adică 76,93% din intravilanul comunei Bogdana.

Din punct de vedere al dotărilor edilitare, apreciem că gradul de dotare este mediu. Astfel, există alimentare cu apă în sistem centralizat în satele Bogdana și Suceveni și alimentarea cu apă în regie proprie în Fântâna Blănarului, Lacu Babei și Similișoara. Nu există canalizare, alimentarea cu căldură a gospodăriilor și a clădirilor de utilitate publică din comuna Bogdana se face în prezent cu sobe, folosind combustibil solid. În general, gospodăriile au bucătării de vară, care sunt dotate cu plite cu combustibil

solid și cu butelii. O mică parte din gospodării dispun de instalații proprii de furnizare a apei calde (boilere) pentru baie, bucătărie și încălzire a locuinței.

**Caracteristici:**

- fondul construit este format în cea mai mare parte din case dezvoltate pe parter, P, iar construcțiile din zona centrală și cele mai recente sunt de tip P+1;
- schema funcțională este cea tradițională pentru aceste locuri: un hol cu două până la cinci încăperi, cu bucătăria în interior dar și/sau separat într-o anexă, cu învelitori din tablă;
- materiale de construcție – gama materialelor este diversificată, de la chirpici, vălătuci, lemn, cărămidă autohtonă până la bolțari BCA, dar și materiale moderne pentru izolare (rigips, vată de sticlă, OSB, panouri de polistiren);
- din punct de vedere al dotărilor edilitare al locuințelor din comună, se poate menționa gradul mediu de dotare.

**A. Destinația construcțiilor:**

- locuințe 92,0%;
- social-culturale 3,0%;
- agrozootehnice și industriale 5,0%.

**B. Materiale de construcție:**

- pământ, chirpici, lemn 70,0%;
- zidărie, beton 30,0 %.

**C. Caracteristici de amplasament:**

- perioada de colț  $T_c = 0,7$  sec
- accelerația terenului pentru proiectare pentru cutremure având intervalul mediu de recurență  $IMR = 100$  ANI  $a_g = 0,24g$
- terenul bun de fundare este situat la cca. (-0,80) – (-1,20) m de la CTN, având caracteristici complexe, fiind în mare parte leosoid, sensibil la umezire.



Regimul climato-meteorologic specific arealului geografic căruia îi aparține județul Vaslui impune încadrarea în zona C – după STAS 10101/21-92 și zona B după STAS 10101/20-92.

**Realizarea noilor construcții** se va face avându-se în vedere folosirea zidăriei de cărămidă, a betonului și a lemnului la alcătuirea structurilor de rezistență, cu respectarea normelor și normativelor în vigoare privind atât calculul de rezistență și stabilitate, cât și modul de alcătuire a elementelor.

#### **D. Disfuncționalități:**

- Unele locuințe noi se realizează fără a avea la bază un proiect și asistență minimă de specialitate în realizarea lor;
- Dezvoltarea redusă a echipării edilitare:
  - lipsa sistemului de canalizare care să colecteze apele uzate menajere de la populație și de la unitățile administrative și industriale existente în comună;
  - comuna, și implicit locuințele, nu sunt racordate la rețeaua de alimentare cu gaze naturale, o parte din locuințe folosind butelii cu gaz;
  - doar o mică parte dintre locuințe dispun de instalații sanitare și de furnizare aapei calde în locuință;
  - telecomunicațiile și serviciile au o slabă dezvoltare;
  - încălzirea în mediul rural se face în totalitate cu sobe cu combustibili solizi.

#### **14.3. Zona pentru instituții publice și servicii**

Zona pentru instituții publice și servicii ocupă 4,93 ha, adică 1,39% din teritoriul intravilan al comunei Bogdana.

Funcțiunile existente în cadrul zonei centrale sunt cele specifice – obiective social-culturale: primărie, poștă, instituții de învățământ, dispensar, poliție, instituții de cultură, instituții de cult.

Obiectivele social-culturale amplasate în zona centrală a comunei, respectiv în centrul fiecărei localități sunt următoarele:

#### **A. Primăria**

Funcționează în localitatea Bogdana într-o clădire parter, executată din materiale durabile, în stare bună de funcționare. Imobilul este amplasat în zona centrală localității.

#### **B. Căminul cultural**

Funcționează un cămin cultural în localitatea Bogdana.

#### **C. Biblioteca comunală**

Pe raza comunei funcționează în prezent Biblioteca Comunală Bogdana și o bibliotecă în cadrul școlii din localitatea Bogdana.

#### **D. Dispensarul uman**

Asistența medicală în comună este asigurată de un dispensar medical în satul Bogdana deservit de un medic și un cadru medical sanitar 3 zile pe săptămână.

Nu există cabinet stomatologic, și nu există farmacie.

#### **E. Poștă și telecomunicații**

Comuna este deservită de Compania Națională Poșta Română S.A., Oficiul Județean de Poștă Vaslui – Ghișeu Poștal Bogdana, din localitatea Bogdana.

Locuitorii comunei nu beneficiază de telefonie fixă prin TELEKOM. Locuitorii comunei beneficiază de telefonie mobilă, televiziune prin satelit și internet de pe telefoane. Comuna se află în zona de acoperire a rețelelor de telefonie mobilă Telekom, Orange și Vodafone.

#### **F. Servicii în sănătate și asistență socială**

Asistența medicală în comuna Bogdana este asigurată de un dispensar medical în localitatea Bogdana, fiind deservit de un medic și un asistent medical 3 zile pe săptămână.

Nu există cabinet stomatologic și nu există farmacie. În comună există un cabinet veterinar deservit de un medic veterinar .

## G. Învățământul

Învățământul în comuna Bogdana se desfășoară în următoarele unități de învățământ:

- Grădinița cu program normal, sat Suceveni; - nu este
- Grădinița cu program normal, sat Lacu Babei;
- Grădinița cu program normal, sat Bogdana;
- Școala cu clasele I-IV, sat Găvanu;
- Școala cu clasele I-IV, sat Lacu Babei;
- Școala cu clasele I-VIII, sat Bogdana.

S-au construit școli moderne în Bogdana, Verdeș și Suceveni, dar numai în proporție de 70 – 80%. Din lipsă de fonduri au rămas neterminate.

În satul Găvanu există școală nouă în care copiii au toate condițiile necesare desfășurării cursurilor școlare.

## H. Serviciile socio-culturale

În ceea ce privește domeniul socio - cultural, comuna Bogdana dispune de un cămin cultural și o bibliotecă sătească.

### Biserici:

#### *Localitatea Bogdana*

- Biserica ortodoxă ”Sf. Nicolae”;
- Biserica ortodoxă ”Sf. Trei Ierarhi”.

#### *Localitatea Suceveni*

- Biserica ortodoxă ”Sf. Constantin și Elena”.

#### *Localitatea Găvanu*

- Biserica ortodoxă ”Schimbarea la față”.

#### *Localitatea Fântâna Blănarului*

- Biserica ortodoxă ”Sf. Constantin și Elena”.

#### *Localitatea Lacu –Babei*

- Biserica ortodoxă „ Sf. Mihail și Gavril ”.



*Cămin Cultural și Biblioteca comunală – sat Bogdana, comuna Bogdana*



*Corp vechi al Școlii Gimnaziale Nr. 1 – sat Bogdana, comuna Bogdana*



*Școala Gimnazială Nr.1 Bogdana, Grădinița cu Program normal – sat Bogdana, comuna Bogdana*



*Școala Gimnazială Nr.1 Bogdana, Grădinița cu Program normal – sat Bogdana, comuna Bogdana*

## **I. Recreere/sport**

În prezent, în comună nu există un stadion amenajat. Comuna are potențial de dezvoltare a spațiilor de recreere prin valorificarea cadrului natural.

### **14.4. Zona unităților agro-industriale**

Această zonă ocupă 1,83 ha, adică 0,52% din teritoriul intravilan al comunei. În comuna Bogdana, activitățile agro-zootehnice se desfășoară în cadrul a 14 societăți ce au ca domeniu de activitate creșterea animalelor, cultivarea plantelor, activități de servicii anexe agriculturii. Zona unităților industriale include două societăți ce se ocupă cu fabricarea produselor de morărit.

### **14.5. Zona de gospodărie comunală**

Din această zonă fac parte cimitirele din comună. În total, zona de gospodărie comunală ocupă o suprafață de 2,47 ha, adică 0,7% din suprafața totală a comunei Bogdana.

#### **A. Gospodărirea apelor**

Rețeaua hidrografică din acest teritoriu aparține bazinului hidrografic al râului Siret, sub bazinul Bârladului. Principalele cursuri de apă ce drenează zona sunt pâraiele Bogdana, Suceveni și Similișoara.

#### **Disfuncționalități:**

- Efecte distructive înregistrate ca urmare a scurgerii apei în regim torențial;
- Nerespectarea zonelor de protecție sanitară în jurul surselor de apă potabilă, conform legii apelor nr. 107 cu respectarea distanței de 50 m față de posibilele surse de poluare a apei.

#### **B. Alimentarea cu apă**

Comuna Bogdana dispune în prezent de un sistem centralizat de alimentare cu apă în satele Bogdana și Suceveni și alimentarea cu apă în regie proprie în Fântâna Blănarului, Lacu Babei prin pompare și Similișoara gravitațional. În satul Verdeș nu este alimentare cu apă. La sistemul de alimentare cu apă sunt racordate locuințele și dotările din zona centrală: școala și grădinița, zona de comerț, cămin cultural, dispensar.

Prin proiectul „Alimentare cu apă Bogdana și Suceveni, comuna Bogdana, județul Vaslui s-a urmărit creșterea calității vieții și a stării de sănătate a populației din satele comunei, prin reducerea riscului îmbolnăvirilor hidrice prin furnizarea unei ape cu parametri calitativi conform directivei CE 98/93/EC privind calitatea apei potabile nr. 458/2002.

### **C. Canalizarea**

În prezent comuna Bogdana nu dispune de un sistem centralizat de canalizare care să asigure colectarea apelor uzate, inclusiv epurarea lor.

Apele pluviale din comună sunt colectate prin intermediul rigolelor și șanțurilor amplasate pe marginea drumurilor, evacuarea apei făcându-se gravitațional la emisarii naturali.

Locuitorii utilizează closete simple uscate, care constituie surse de infecție pentru pânza freatică. Pentru evacuarea apelor uzate din gospodării se propune realizarea unui sistem de canalizare stradală racordat în final la o stație de epurare.

Acest proiect nu este realizabil prea curând deoarece relieful și forma răsfirată a satelor implică cheltuieli mari de execuție a rețelei de canalizare și multe stații de pompare.

#### **Disfuncționalități**

- Lipsa unui sistem centralizat de canalizare a apelor uzate menajere;
- Lipsa stației de epurare.

### **D. Alimentarea cu energie electrică**

Alimentarea cu energie electrică a comunei Bogdana este asigurată din rețeaua de medie tensiune de 20 kV, care este racordată la Sistemul Energetic Național.

Rețeaua de medie tensiune de 20 kV este pozată pe stâlpi de beton tip RENEL. Posturile de transformare, cu puteri cuprinse între 63 – 250 kVA, sunt de tip aerian și se alimentează radical din rețeaua de medie tensiune. Gospodăriile sunt electrificate în proporție de 100%.

Rețeaua de joasă tensiune asigură racordarea tuturor beneficiarilor, realizând în același timp și iluminatul public. Rețeaua de iluminat public are o lungime de aproximativ 20 km și se află în

aproprierea rețelei de drumuri din comună. Această rețea se află în continuă extindere, pentru alimentarea noilor locuințe.

Starea tehnică a rețelei de alimentare cu energie electrică în comuna Bogdana este în general bună.

#### **E. Rețeaua de telecomunicații, activitatea de poștă**

Comuna este deservită de Compania Națională Poșta Română S.A, Oficiul Județean de Poștă Vaslui – Ghișeu Poștal Bogdana, din localitatea Bogdana.

Comuna Bogdana nu este racordată la rețeaua națională de telefonie fixă Telekom. Pentru rețeaua telefonică de tip aerian sunt utilizați stâlpi de beton de tip RENEL. Locuitorii comunei beneficiază de telefonie mobilă, televiziune prin satelit și Internet.

#### **F. Alimentarea cu gaze naturale și căldură**

Comuna Bogdana nu este racordată la rețeaua de gaze naturale. Alimentarea cu căldură a locuințelor se realizează în cea mai mare parte cu sobe cu combustibil solid (lemne, deșeuri agricole etc.).

Pentru alimentarea cu gaze naturale a comunei Bogdana se recomandă întocmirea unui studiu tehnico-economic pentru înființare de distribuție gaze naturale.

Principala disfuncționalitate o constituie lipsa instalațiilor de încălzire centrală, în special în spațiile socio-culturale, ceea ce înseamnă reducerea substanțială a confortului. O mică parte din gospodăria dispun de instalații proprii de furnizare a apei calde pentru baie, bucătărie și încălzire a locuinței.

#### **G. Gospodărirea comunală**

În comuna Bogdana, s-au luat o serie de măsuri pentru îndeplinirea obiectivelor Directivei Europene, a Strategiei Naționale și Județene de Gestionarea Deșeurilor:

- Au fost închise fostele spații de depozitare a deșeurilor, conform H.G. nr. 349/2005;
- Colectarea deșeurilor menajere se face de către firma Financiar Urban.



Comuna face parte din Asociație pentru Dezvoltare Intercomunitara (ADIV) 2009, care are scopul de a stabili și implementa de comun acord Strategia pentru Managementul Deșeurilor în județul Vaslui.

Se va elimina depozitarea necontrolată a deșeurilor prin înființarea a 6 platforme betonate pe care sunt amplasate câte 3 eurocontainere cu capacitatea de 1,1 m<sup>3</sup>: unul pentru deșeuri menajere, unul hârtie + carton și unul plastic general. Deșeurile vor fi transportate la depozitul conform de la Roșiești.

Comuna dispune de cimitire în satele Bogdana, Fântâna Blănarului, Similișoara, Lacul Babei, urmând ca în viitor să se aibă în vedere extinderea suprafețelor acestora, cu obligativitatea de a se păstra distanța de protecție sanitară de 50 m, conform prevederilor Ordinului nr. 119/2014 al Ministerului Sănătății.

## 15. ANALIZA SWOT

**Analiza SWOT** este o metodologie de analiză a unui proiect. Numele este descriptiv: **Strengths** (puncte tari), **Weaknesses** (puncte slabe), **Opportunities** (oportunități), **Threats** (riscuri).

Analiza SWOT permite concentrarea atenției asupra zonelor cheie și realizarea de prezumții (presupuneri) în zonele asupra cărora exista cunoștințe mai puțin detaliate. În urma acestei analize se poate decide dacă zona își poate îndeplini planul, și în ce condiții.

Unele "oportunități" și "amenințări" vor apărea din "punctele tari" și "punctele slabe" ale comunei. Amenințările pot fi concrete sau potențiale. Analiza SWOT scoate în evidență elemente de potențial intern și extern, cum ar fi resursele, competențele, tendințele unor procese conexe.

### **Analiza SWOT implică:**

- a. identificarea elementelor interne și externe organizației sau ale temei strategice,
- b. sortarea lor pe cele 4 puncte,
- c. ordonarea și reținerea celor care pot avea impact decisiv asupra realizării acțiunilor.

Punctele tari și slabe sunt elemente interne, de orice natură, în primul rând de resurse, care pot contribui decisiv la realizarea unor acțiuni, deci și a efectelor lor. O acțiune se poate realiza numai sprijinindu-se pe anumite elemente care sunt punctele tari și se poate compromite din cauza unor puncte slabe.

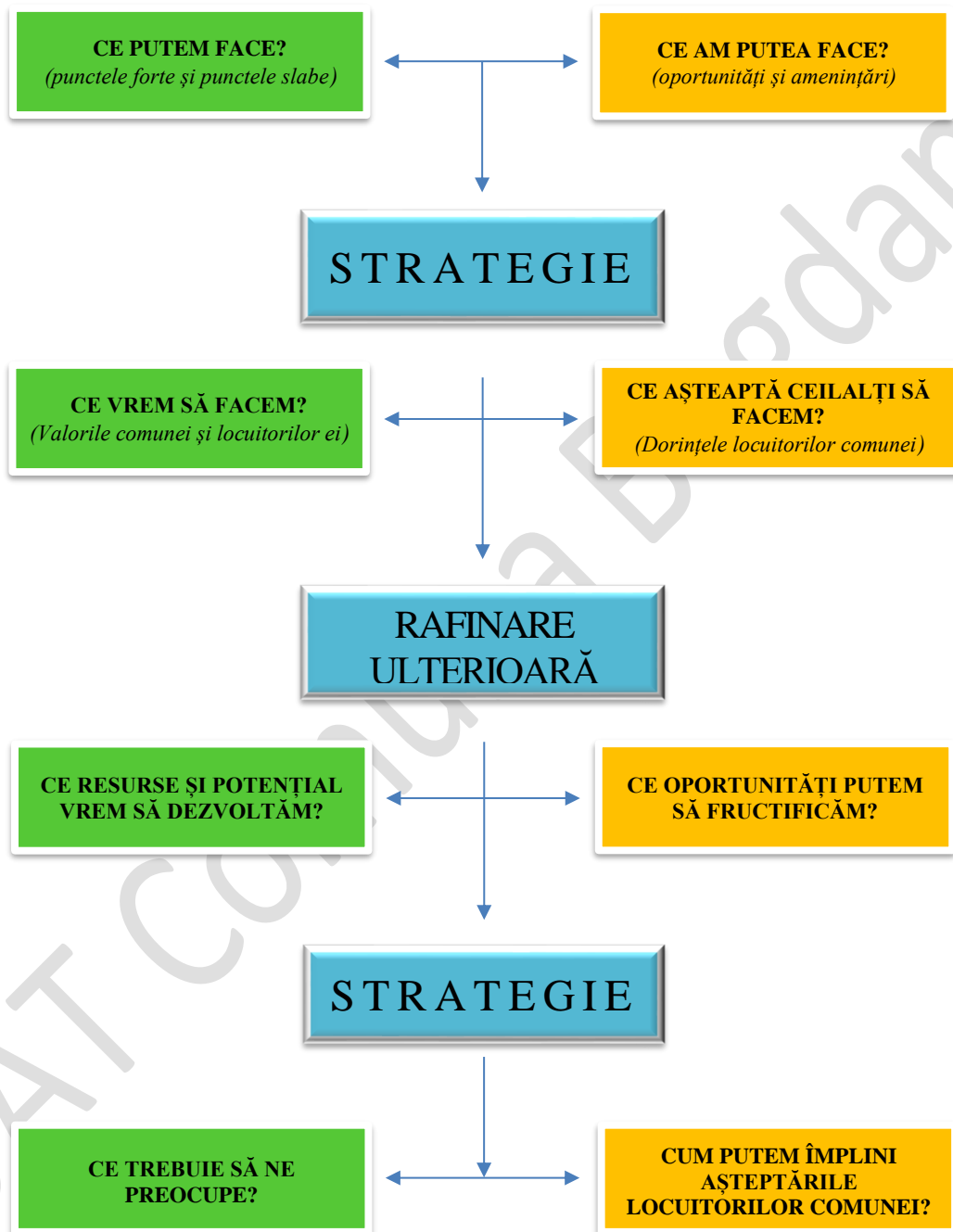
Din multitudinea de elemente externe existente la un moment dat, care au fost identificate, cele care pot influența hotărâtor efectele unor acțiuni se rețin și formează așa numitele oportunități, șanse, ocazii și respectiv amenințări, riscuri, pericole.

Realizarea unei acțiuni este posibilă în mod convenabil, numai bazându-ne pe un concurs adecvat.

**Forma de redactare a analizei este una tabelară.**

ELEMENTE INTERNE	ELEMENTE EXTERNE
<p><b>Puncte tari (Strengths)</b></p> <ul style="list-style-type: none"> <li>- Care sunt avantajele noastre?</li> <li>- Ce facem bine?</li> <li>- Ce caracteristici favorabile avem?</li> </ul>	<p><b>Oportunități/Ocazii (Opportunities)</b></p> <ul style="list-style-type: none"> <li>- Care sunt schimbările externe pozitive și favorabile pentru noi?</li> <li>- Unde avem șanse favorabile</li> </ul>
<p><b>Puncte slabe (Weakness)</b></p> <ul style="list-style-type: none"> <li>- Ce nu facem bine?</li> <li>- Ce fac alții bine?</li> <li>- Care sunt dezavantajele noastre?</li> </ul>	<p><b>Amenințări/Pericole (Threats)</b></p> <ul style="list-style-type: none"> <li>- Care sunt cerințele ce sunt greu realizabile?</li> <li>- Care sunt schimbările cu care putem concura și care ne dezavantajează?</li> </ul>

**Întrebări cheie care îndrumă analiza strategică:**



## AGRICULTURA

### PUNCTE FORTE

### PUNCTE SLABE

- |   |  |
|---|--|
| - suprafața mare a terenului arabil 1777 ha – 53% din terenul agricol și pășunilor – 37% din terenul agricol; | - agricultura se practică pe proprietăți individuale cu suprafețe reduse ⇒ practicarea unei agriculturi slab competitive;              |
| - sectorul economic cel mai bine reprezentat – existența a 18 societăți;                                      | - variabilitatea intra și inter-anuală a parametrilor meteorologici din ultimii ani induce o variabilitate mare a populației vegetale; |
| - creșterea ovinelor și bovinelor în sistem tradițional, extensiv, permite obținerea unor produse ecologice;  | - lipsa lucrărilor de combatere a eroziunii solului și de ameliorare a terenurilor afectate de alunecări de teren;                     |
| - potențial pentru susținerea dezvoltării sectorului zootehnic;   | - degradarea stratului vegetal ierbos al pășunilor prin pășunat excesiv determină declanșarea proceselor de versant;                   |
| - funcționarea unei asociații de creștere a animalelor;   | - utilaje agricole insuficiente pentru realizarea în timp util a lucrărilor agricole;  |
| - potențial melifer ridicat și practicarea apiculturii;   | - existența unor suprafețe cu destinație agricolă necultivate – insuficiența resurselor financiare ale populației locale;              |
| - atenția acordată ameliorării raselor de bovine prin utilizarea sistemului însămânțărilor artificiale;       | - lipsa calificării și instruirii agricultorilor;  |
| - prezența dispensarului veterinar.   | - produsele agricole au preț mic;  |
|   | - nu există infrastructură de preluare și colectare a produselor agricole;   |
|   | - folosirea unor tehnologii agricole vechi, cu productivitate și eficiență economică scăzută.  |

OPORTUNITĂȚI	RISCURI
<ul style="list-style-type: none"> <li>- stimularea asocierii terenurilor agricole, stimularea pieței de arendă și informarea populației privind renta viageră;</li> </ul>	<ul style="list-style-type: none"> <li>- riscul sporit la inundații;</li> </ul>
<ul style="list-style-type: none"> <li>- dezvoltarea programelor de înființare de asociații ale crescătorilor de animale;</li> </ul>	<ul style="list-style-type: none"> <li>- frecvența ridicată a perioadelor secetoase care afectează agricultura;</li> </ul>
<ul style="list-style-type: none"> <li>- crearea de locuri de muncă stabile în agricultură prin înființarea de microferme și ferme de creștere a bovinelor și ovinelor;</li> </ul>	<ul style="list-style-type: none"> <li>- degradarea solurilor care diminuează fertilitatea și rata de regenerare;</li> </ul>
<ul style="list-style-type: none"> <li>- orientarea agriculturii către ferme ecologice cu activități de producere cu un lanț de prelucrare la nivel local cât mai lung;</li> </ul>	<ul style="list-style-type: none"> <li>- degradarea pășunilor din cauza pășunatului excesiv;</li> </ul>
<ul style="list-style-type: none"> <li>- disponibilitatea pentru accesare a Fondului European pentru Agricultură și Dezvoltare Rurală;</li> </ul>	<ul style="list-style-type: none"> <li>- exigența în elaborarea documentației de accesare a fondurilor;</li> </ul>
<ul style="list-style-type: none"> <li>- potențial pentru dezvoltarea sectorului agricol, cu accent pe dezvoltarea de produse ”biologice” sau ”organice”, conform cerințelor Uniunii Europene;</li> </ul>	<ul style="list-style-type: none"> <li>- slaba informare a agricultorilor cu privire la normele europene;</li> </ul>
<ul style="list-style-type: none"> <li>- acordarea subvențiilor pentru agricultori;</li> </ul>	<ul style="list-style-type: none"> <li>- riscul depășirii capacității de suport a pășunilor în condițiile creșterii numărului de animale;</li> </ul>
<ul style="list-style-type: none"> <li>- dezvoltarea managementului terenului agricol;</li> </ul>	<ul style="list-style-type: none"> <li>- concurența produselor agricole din import;</li> </ul>
<ul style="list-style-type: none"> <li>- stimularea înființării de organizații de producători specializați: cereale, legume, fructe, lapte, carne.</li> </ul>	<ul style="list-style-type: none"> <li>- cunoștințe insuficiente legate de elaborarea și administrarea proiectelor finanțate din Fondurile Structurale FEADR.</li> </ul>

## INDUSTRIA PRELUCRĂTOARE

### PUNCTE FORTE

### PUNCTE SLABE

- |  |  |
|--|--|
| <ul style="list-style-type: none"> <li>- există materii prime agricole cu potențial de valorificare în agricultură;</li> </ul> | <ul style="list-style-type: none"> <li>- slaba diversificare a activităților de producție;</li> </ul>  |
| <ul style="list-style-type: none"> <li>- existența pieței de desfacere pentru produse realizate pe plan local;</li> </ul>      | <ul style="list-style-type: none"> <li>- implementarea slabă a sistemului de asigurare a calității producției și produselor;</li> </ul>                        |
| <ul style="list-style-type: none"> <li>- existența a 2 firme de panificație.</li> </ul>  | <ul style="list-style-type: none"> <li>- resursele financiare provenind din străinătate nu sunt destinate investițiilor în activități de producție.</li> </ul> |

### OPORTUNITĂȚI

### RISCURI

- |   |   |
|---|---|
| <ul style="list-style-type: none"> <li>- diversificarea activităților productive în concordanță cu materiile prime locale: valorificarea produselor agricole, valorificarea produselor forestiere;</li> </ul> | <ul style="list-style-type: none"> <li>- invadarea pieței cu produse de import;</li> </ul>  |
| <ul style="list-style-type: none"> <li>- achiziționarea unor tehnologii mai performante și mai ecologice;</li> </ul>  | <ul style="list-style-type: none"> <li>- dezvoltarea mai rapidă a unor industrii similare în localitățile învecinate;</li> </ul>                                  |
| <ul style="list-style-type: none"> <li>- extinderea infrastructurii edilitare care să permită atragerea investitorilor;</li> </ul>  | <ul style="list-style-type: none"> <li>- menținerea unei capacități scăzute de adaptare a sistemelor de producție la cerințele economiei de piață;</li> </ul>     |
| <ul style="list-style-type: none"> <li>- dezvoltarea micii industrii meșteșugărești;</li> </ul>   | <ul style="list-style-type: none"> <li>- interesul redus al investitorilor pentru demararea de afaceri în comună, datorită infrastructurii deficitare.</li> </ul> |
| <ul style="list-style-type: none"> <li>- politicile naționale și europene încurajează dezvoltarea industriei rurale.</li> </ul>   |   |

## CONSTRUCȚII

### PUNCTE FORTE

- construcțiile se realizează în totalitate din fondurile populației;

- creșterea resurselor financiare destinate construcțiilor datorită veniturilor din străinătate;

### PUNCTE SLABE

- nu toate construcțiile existente corespund existențelor de locuit;

- unele dintre construcțiile noi sunt amplasate necorespunzător, uneori prea aproape de albia apelor – pericol de inundații la viituri;

- inexistența firmelor de construcții cu personal specializat în unele lucrări de construcții;

### OPORTUNITĂȚI

- sistematizarea teritorială a localităților comunei;

- acces la materiale și tehnici moderne, mai eficiente;

- alocare de fonduri sociale și pentru tineri.

### RISCURI

- riscul construirii haotice, fără a respecta sistematizarea și amenajarea teritorială;

- adaptarea dificilă la restricțiile ecologice a structurilor tradiționale de gospodărie.

## SERVICIILE

### PUNCTE FORTE

- sectorul comerțului este bine dezvoltat: 11 societăți economice active din comuna Bogdana.

### PUNCTE SLABE

- lipsa serviciilor pentru populație (reparații încălțăminte, reparații electrocasnice, coafor, frizerie, etc.);
- Preferința antreprenoriatului local pentru activitățile de comercializare a bunurilor;
- Insuficienta coordonare între cererea și oferta de servicii prestate.

### OPORTUNITĂȚI

- dezvoltarea serviciilor din domeniul protecției mediului (ecologice);
- organizarea și modernizarea spațiilor comerciale pentru respectarea standardelor actuale de siguranță și igienă;
- dezvoltarea serviciilor în domeniul agrementului și alimentației publice;
- dezvoltarea serviciilor de telecomunicații;
- dezvoltarea serviciilor pentru populație (reparații aparate casnice, coafor, reparații încălțăminte, etc.).

### RISCURI

- pragul de reabilitare în activitățile terțiare nu poate fi atins rapid;
- creșterea numărului de unități care comercializează bunuri stimulează un consum nefundamentat;
- susținerea disproporționată în raport cu oportunitățile și cererea.



## ÎNVĂȚĂMÂNT

### PUNCTE FORTE

### PUNCTE SLABE

- |  |  |
|--|--|
| <ul style="list-style-type: none"> <li>- existența în comună a 3 școli și 3 grădinițe;</li> <li>- școlile și grădinițele beneficiază de încălzire;</li> <li>- numărul de școlari/cadru didactic se încadrează în limitele recomandate;</li> <li>- numărul de elevi/sala de clasă este sub valoarea recomandată de 30 elevi/sală de clasă.</li> </ul> | <ul style="list-style-type: none"> <li>- populația școlarizată este în scădere;</li> <li>- numărul de preșcolari/1 educator este 18, mai mare față de media recomandată de 10-12 preșcolari/1 educator;</li> <li>- mijloacele moderne de informare și educare sunt slab reprezentate;</li> <li>- scăderea numărului cadrelor didactice din unitățile de învățământ ale comunei;</li> <li>- nu există alte surse de finanțare a unităților școlare decât fondurile bugetare;</li> <li>- niciuna din școlile din comună nu deține bază sportivă (sală și teren de sport).</li> </ul> |
|--|--|

### OPORTUNITĂȚI

### RISCURI

- |  |  |
|--|--|
| <ul style="list-style-type: none"> <li>- realizarea de proiecte pentru finanțarea unităților școlare din fonduri europene (finanțarea lucrărilor de alimentare cu apă, de realizare a unei săli de sport, etc.);</li> <li>- posibilitatea accesării Fondurilor structurale pentru activități de formare/dotare cu aparatură IT a unităților școlare;</li> <li>- construirea de bază sportivă cu sală și teren de sport;</li> </ul> | <ul style="list-style-type: none"> <li>- instabilitatea legislației din domeniul învățământului;</li> <li>- viteza de adaptare redusă, ceea ce conduce la apariția "generațiilor de sacrificiu";</li> <li>- lipsa experienței în accesarea și derularea Fondurilor structurale.</li> </ul> |
|--|--|

- amenajarea de terenuri de joacă pentru grădinițe;
- organizarea în cadrul școlilor de activități extracurriculare (ateliere meșteșugărești, cercuri cultural – artistice, activități sportive);
- necesitatea consilierii copiilor ai căror părinți sunt plecați pentru muncă în străinătate;
- elaborarea Planului Regional de Acțiune pentru Dezvoltarea învățământului Profesional și Tehnic Nord-Est 2014 - 2020.

## SĂNĂTATE ȘI ASITENȚĂ SOCIALĂ

PUNCTE FORTE	PUNCTE SLABE
- prezența dispensarului medical Bogdana;	- subfinanțarea serviciilor medicale – buget insuficient;
- acordarea de ajutoare sociale la 100 familii cu probleme financiare;	- personal medical insuficient;
- personal medical specializat: un medic, un asistent.	- nu există cabinet stomatologic;
	- lipsesc dotări medicale moderne.

OPORTUNITĂȚI	RISCURI
- construirea de noi puncte sanitare;	- lipsa experienței în accesarea și derularea Fondurilor structurale destinate domeniului social;
- înființarea unui cabinet stomatologic;	
- aplicarea programului național de evaluare a stării de sănătate a populației;	
- posibilitatea accesării de fonduri structurale destinate dezvoltării sectorului social prin Fondul Social European;	
- cadru legislativ care stimulează implicarea sectorului privat în furnizarea de servicii sociale;	
- promovarea unui stil de viață sănătos, a unei nutriții echilibrate, de combatere a consumului de tutun și alcool.	

## TRANSPORTURILE

### PUNCTE FORTE

### PUNCTE SLABE

- |   |  |
|---|--|
| <ul style="list-style-type: none"> <li>- începerea proiectelor de modernizare: un drum asfaltat între Bogdana și Fântâna Blănarului în lungime de 4,6 kilometri;</li> </ul> | <ul style="list-style-type: none"> <li>- starea DJ 243A, DJ 243C – pe porțiuni și a majorității drumurilor satești este nesatisfăcătoare datorită lipsei îmbrăcămînții asfaltice;</li> </ul>   |
| <ul style="list-style-type: none"> <li>- drumurile comunale și satești sunt pietruite aproape în totalitate.</li> </ul>   | <ul style="list-style-type: none"> <li>- accesibilitate redusă, comuna nu are acces la drum național și nici la cale ferată;</li> </ul>  |
|   | <ul style="list-style-type: none"> <li>- în perioadele ploioase, torenții de pe versanți traversează drumurile comunale și satești, degradându-le și colmatând rigolele laterale de scurgere (acolo unde acestea există);</li> </ul> |
|   | <ul style="list-style-type: none"> <li>- comuna nu beneficiază de acces direct la calea ferată, cea mai apropiată gară este Gara Muntenii de Jos, aflată la o distanță de 18 km.</li> </ul>  |
|   | <ul style="list-style-type: none"> <li>- numeroase poduri și podețe necesită lucrări de reabilitare, modernizare și mărire a capacității portante;</li> </ul>  |
|   | <ul style="list-style-type: none"> <li>- insuficiența surselor de finanțare pentru lucrările de reparații și modernizare a drumurilor.</li> </ul>  |

### OPORTUNITĂȚI

### RISCURI

- |   |  |
|---|--|
| <ul style="list-style-type: none"> <li>- modernizare a 7,95 km a DC 91A Fântâna Blănarului – Bogdana și a drumurilor satești din localitățile comunei;</li> </ul> | <ul style="list-style-type: none"> <li>- cunoștințe insuficiente legate de elaborarea și administrarea proiectelor finanțate din Fondurile Structurale pentru proiecte de infrastructură.</li> </ul> |
|---|--|

- creșterea gradului de confort în transporturile publice de călători;

- construirea de noi poduri și podețe;

- realizarea de alei pietonale;

- modernizarea infrastructurii rutiere prin fonduri structurale alocate prin Programul Operațional Sectorial –Transport.

## CULTURĂ, TRADIȚII, MEȘTEȘUGURI

### PUNCTE FORTE

### PUNCTE SLABE

- |  |   |
|--|---|
| <ul style="list-style-type: none"> <li>- existența căminului cultural nou;</li> </ul>  | <ul style="list-style-type: none"> <li>- valoarea meșteșugurilor populare nu este suficient recunoscută și prețuită;</li> </ul>   |
| <ul style="list-style-type: none"> <li>- ocupații tradiționale și meșteșuguri precum tâmplăria, fierăria, croitorie și realizarea de costume populare, țesutul;</li> </ul> | <ul style="list-style-type: none"> <li>- migrarea tinerilor spre zonele urbane/munca în alte țări periclitează continuitatea practicării meșteșugurilor și transmiterea de la o generație la alta;</li> </ul> |
| <ul style="list-style-type: none"> <li>- bogat fond popular și tradițional.</li> </ul>   | <ul style="list-style-type: none"> <li>- promovare insuficientă a talentelor artistice locale.</li> </ul>   |

### OPORTUNITĂȚI

### RISCURI

- |  |   |
|--|---|
| <ul style="list-style-type: none"> <li>- dotarea căminelor culturale cu aparatură pentru videoproiector, costume populare, instrumente muzicale, mobilier pentru sala de adunări, etc.;</li> </ul> | <ul style="list-style-type: none"> <li>- activitățile meșteșugărești nu depășesc pragul de rentabilitate;</li> </ul>                            |
| <ul style="list-style-type: none"> <li>- reabilitarea și modernizarea dotărilor bibliotecii comunale: înnoirea fondului de carte, introducerea metodelor moderne de evidență;</li> </ul>           | <ul style="list-style-type: none"> <li>- standardele europene aplicate și interpretate greșit afectează tradițiile locale;</li> </ul>           |
| <ul style="list-style-type: none"> <li>- calculatoare, amenajarea sălii de lectură, etc.;</li> </ul>   | <ul style="list-style-type: none"> <li>- mediul concurențial afectează viabilitatea activităților meșteșugărești;</li> </ul>                    |
| <ul style="list-style-type: none"> <li>- revitalizarea meșteșugurilor și a tradițiilor prin crearea în școli a unor ateliere meșteșugărești;</li> </ul>  | <ul style="list-style-type: none"> <li>- pierderea autenticității datorită influențelor exterioare (mass-media, emigrare, internet).</li> </ul> |
| <ul style="list-style-type: none"> <li>- crearea infrastructurii specifice serviciilor și programelor pentru tineret, destinate practicării meșteșugurilor;</li> </ul>                             |   |

- stimularea accesului tinerilor la activități economice și sociale în zona natală, prin informarea în legătură cu posibilitățile de finanțare a programelor culturale;
- adaptarea unor produse meșteșugărești la cerințele actuale moderne (de exemplu stilizarea unor modele tradiționale, dar cu menținerea modului manual de realizare).

## TURISMUL

### PUNCTE FORTE

### PUNCTE SLABE

- |  |   |
|--|---|
| <ul style="list-style-type: none"> <li>- cadru natural nepoluat;</li> </ul>  | <ul style="list-style-type: none"> <li>- nu se acordă atenție protejării mediului înconjurător;</li> </ul>                    |
| <ul style="list-style-type: none"> <li>- bioclimat relaxant, sedativ de deal;</li> </ul>   | <ul style="list-style-type: none"> <li>- resurse financiare insuficiente pentru demararea investițiilor în turism;</li> </ul> |
| <ul style="list-style-type: none"> <li>- existența monumentului istoric Biserica de lemn și vâlătuci "Schimbarea la Față", sat Similișoara.</li> </ul> | <ul style="list-style-type: none"> <li>- nu există inițiative în domeniul turismului în comună.</li> </ul>                    |

### OPORTUNITĂȚI

### RISCURI

- |   |  |
|---|--|
| <ul style="list-style-type: none"> <li>- reabilitarea infrastructurii de transport și a infrastructurii edilitare a comunei;</li> </ul>   | <ul style="list-style-type: none"> <li>- atragerea turiștilor către alte comune din județul Vaslui, mai bine promovate din punct de vedere turistic;</li> </ul>                  |
| <ul style="list-style-type: none"> <li>- realizarea unor facilități specifice turismului de tranzit: restaurant, motel, cafenele, parcuri, etc.;</li> </ul>                                   | <ul style="list-style-type: none"> <li>- pierderea autenticității comunei, prin reducerea interesului pentru dezvoltarea meșteșugurilor tradiționale, a obiceiurilor.</li> </ul> |
| <ul style="list-style-type: none"> <li>- stimularea practicării meșteșugurilor, a obiceiurilor tradiționale;</li> </ul>   |  |
| <ul style="list-style-type: none"> <li>- posibilitatea valorificării surplusului de produse alimentare din gospodăriile populației în agroturism - sursă suplimentară de venituri;</li> </ul> |  |
| <ul style="list-style-type: none"> <li>- modernizarea locuințelor populației locale în vederea valorificării surplusului de camere de locuit prin turism.</li> </ul>                          |  |



## CONCLUZI

1. Viața economică a comunei Bogdana, trebuie revigorată și dezvoltată în toate domeniile sale: agricultură, zootehnie, industrie, comerț și silvicultură.

Consiliul Local va trebui să investească pentru revitalizarea vieții economice a comunei, trebuie să fie prioritatea numărul unu, deoarece produce cele mai mari efecte benefice.

Educația antreprenorială, încă de la nivelul școlii și formării inițiale, este un factor important pentru realizarea performării domeniului economic. Forța de muncă profesionalizată și infrastructura modernă sunt elemente care pot genera o valoare adăugată și o creștere economică reală. Localizarea în Bogdana a unor investiții noi constituie un obiectiv principal al autorităților locale și o nevoie evidentă, identificată la nivelul percepției publice.

2. Infrastructura necesită îmbunătățiri, de aceea investițiile trebuie făcute după anumite criterii economice astfel încât să producă beneficii:

- Siguranța și securitatea locuitorilor comunei împotriva calamităților;
- Raportul valoarea investiției/efecte economico-financiare produse;
- Raportul valoare investiției/numărul beneficiarilor;
- Reducerea disparităților de dezvoltare între diferitele zone ale comunei, în special în zonele limitrofe comunei.

3. Conex factorului economic, un alt punct important pentru creșterea atractivității comunei îl constituie facilitățile culturale și de agrement pe care ar putea să le ofere comuna Bogdana, astfel încât, confortul social al locuitorilor să fie îmbunătățit. Complementar acestui lucru va crește și atractivitatea turistică a comunei.

### III. Prioritățile, obiectivele specifice, politicile, programele și măsurile de dezvoltare

#### Prioritatea 1 (domeniul Infrastructură)

Obiective specifice ale comunei	Nevoile comunei la care răspunde (SWOT)	Obiectivul de politică U.E. la care răspunde	Politici/programe /măsuri	Surse de finanțare potențiale
O.S. 1.1. Creșterea mobilității persoanelor și mărfurilor în vederea reducerii disparităților de dezvoltare urban-rural.	Starea proastă a unor drumuri inclusiv a podurilor situate de-a lungul acestora. Existența unor drumuri pietruite sau chiar de pământ.	O.P.3 – ”O Europă mai conectată”	Existența unor drumuri comunale și sătești pietruite sau chiar de pământ.	POR 2021 – 2027 Bugetul de stat Bugetul local
O.S. 1.2. Sprijinirea mobilității nemotorizate, în scopul reducerii emisiilor de CO2 din sectorul transporturilor.	Lipsa unor trasee inter-comunale pentru bicicliști.	O.P.2 – ”O Europă mai ecologică”	Construcția de piste pentru biciclete între localități.	POR 2021 – 2027 PNS 2021 – 2027 Bugetul de stat Bugetul local

#### Prioritatea 2 (domeniul Educație)

Obiective specifice ale comunei	Nevoile comunei la care răspunde (SWOT)	Obiectivul de politică U.E. la care răspunde	Politici/programe /măsuri	Surse de finanțare potențiale
O.S. 2.1. Creșterea nivelului de instruire și calificare a forței de	Dotarea precară a unităților de învățământ, mai ales în ceea ce privește grupurile sanitare,	O.P.4 – ”O Europă mai socială”	Reabilitarea, modernizarea și dotarea unităților de învățământ.	POEO 2021- 2027 POR 2021-2027 PNS 2021-2027 Erasmus+

STRATEGIA DE DEZVOLTARE LOCALĂ A COMUNEI BOGDANA PENTRU PERIOADA 2021-2027

<p>muncă din comună, ca premisă pentru creșterea ocupării și a veniturilor cetățenilor.</p>	<p>sălile și terenurile de sport, laboratoarele.</p> <p>Cheltuielile ridicate suportate de autoritățile locale cu modernizarea și întreținerea infrastructurii educaționale existente.</p> <p>Dificultățile în asigurarea personalului didactic calificat în școli.</p> <p>Numărul mic de adulți care urmează cursuri de formare profesională continuă.</p>		<p>Construcția de săli și terenuri de sport.</p> <p>Restructurarea rețelei școlare, în conformitate cu trendurile demografice actuale, și asigurarea transportului școlar.</p> <p>Acordarea de stimulente cadrelor didactice care fac naveta în zonele rurale izolate.</p> <p>Organizarea de cursuri de formare, specializare și de măsuri de recunoaștere a competențelor dobândite informal, cu precădere în rândul persoanelor vulnerabile din mediul rural și din comunitățile de romi.</p> <p>Suținere implementării inițiativelor de digitalizare (e-educație).</p>	<p>Bugetul de stat Bugetul locale Fonduri private</p>
---	---	--	---	---

**Prioritatea 3 (domeniul Sănătate)**

Obiective specifice	Nevoile comunității la care răspunde (SWOT)	Obiectivul de politică U.E. la care răspunde	Politici / programe /măsur	Surse de finanțare potențiale
<p>O.S. 3.1. Asigurarea de servicii medicale la standarde europene, în vederea creșterii speranței de viață sănătoasă a populației.</p>	<p>Capacitatea insuficientă a centrelor de asistență socio-medicală și paliativă.</p> <p>Scăderea numărului de medici de familie și existența unor localități rurale fără asistență medicală primară.</p> <p>Numărul redus de asistenți medicali comunitari și de medieri sanitari care să deservească comunitățile.</p> <p>Speranța redusă de viață, cu precădere în mediul rural și în cazul persoanelor de sex masculin.</p>	<p>O.P.4 – ”O Europă mai socială”</p>	<p>Construirea, extinderea, reabilitarea, modernizarea și dotarea centrelor medico-sociale și de îngrijire paliativă.</p> <p>Sprrijinirea înființării și funcționării centrelor de permanență.</p> <p>Asigurarea serviciilor de mediere sanitară și asistență medicală comunitară în comunitățile importante de romi.</p> <p>Derularea de programe de informare cu privire la pericolele la adresa sănătății și de promovare a unui stil de viață sănătos, cu precădere în rândul tinerilor și a grupurilor vulnerabile.</p> <p>Implementarea unor programe de nutriție în unitățile de învățământ.</p> <p>Derularea de campanii de screening pentru principalele afecțiuni și de vaccinare, cu precădere în rândul comunităților marginalizate.</p>	<p>PNS 2021-2027</p> <p>Bugetul de stat</p> <p>Bugetul local</p> <p>Fonduri private</p>

**Prioritatea 4 (domeniul Social)**

Obiective specifice	Nevoile comunității la care răspunde (SWOT)	Obiectivul de politică U.E. la care răspunde	Politici/programe /măsuri	Surse de finanțare potențiale
O.S. 4.1. Furnizarea de servicii sociale diversificate, eficiente și adaptate nevoilor reale ale beneficiarilor, în scopul reducerii sărăciei și a marginalizării.	Numărul mare de comunități rurale marginalizate și sărace.  Numărul foarte ridicat de beneficiari de prestații sociale.  Capacitatea limitată a sectorului public de servicii sociale de a deservi toți beneficiarii eligibili, cu precădere în mediul rural și în cazul persoanelor vârstnice.	O.P.4 – ”O Europă mai socială”	Construcția de locuințe sociale și de necesitate.  Construcția de locuințe în regim de închiriere pentru tineri.  Acordarea de loturi de teren pentru construcția de locuințe de către tineri.  Înființarea de unități de economie socială, cu precădere în comunitățile de romi din mediul rural.  Implementarea de strategii integrate (infrastructură de bază, locuire, educație, sănătate, ocupare, etc.) la nivelul comunităților marginalizate.	POR 2021 – 2027 POIDS 2021 – 2027 POEO 2021 – 2027 PNS 2021 – 2027 Bugetul de stat Bugetul local Fonduri private

**Prioritatea 5 (domeniul Agricultură și dezvoltare rurală)**

Obiective specifice	Nevoile comunității la care răspunde (SWOT)	Obiectivul de politică U.E. la care răspunde	Politici/programe /măsuri	Surse de finanțare potențiale
5.1. Creșterea competitivității agriculturii, în vederea tranziției la exploatații și produse competitive pe piața.	Fluctuațiile importante ale producției agricole vegetale, determinate mai ales de secetă.  Ponderea foarte ridicată a forței de muncă care lucrează informal în sectorul agricol.	O.P.1 – ”O Europă mai inteligentă”	Reabilitarea și modernizarea sistemului de irigații.  Reabilitarea lucrărilor de îmbunătățiri funciare.  Modernizarea și dotarea fermelor vegetale și zootehnice existente.	PNS 2021 – 2027 Bugetul de stat Fonduri private

	<p>Fragmentarea proprietății agricole.</p> <p>Producția medie la hectar modestă pentru majoritatea culturilor.</p> <p>Îmbătrânirea livezilor și producția redusă de fructe.</p> <p>Scăderea accentuată a efectivelor de animale din gospodăriile populației și a producției animale.</p> <p>Capacitatea insuficientă de depozitare a producției agricole.</p>		<p>Sprrijinirea instalării tinerilor fermieri.</p> <p>Suștinerea sectorului agriculturii ecologice.</p> <p>Înființarea și dezvoltarea structurilor asociative ale fermierilor (grupuri de producători, cooperative, asociații).</p> <p>Formarea profesională continuă a fermierilor.</p> <p>Sprrijinirea unităților de cercetare și dezvoltare agricolă, respectiv a transferului rezultatelor acestora către fermieri.</p> <p>Sprrijinirea investițiilor private în facilități de colectare, stocare, procesare și comercializare a produselor agroalimentare, inclusiv a celor de tip piață de en-gros.</p> <p>Suștinerea atestării produselor tradiționale și promovarea acestora, inclusiv în mediul online.</p> <p>Reabilitarea și modernizarea piețelor și a târgurilor agro-alimentare, precum și organizarea de evenimente destinate producătorilor locali (de tip piețe volante, Ziua Recoltei).</p>	
--	---	--	---	--

STRATEGIA DE DEZVOLTARE LOCALĂ A COMUNEI BOGDANA PENTRU PERIOADA 2021-2027

<p>5.2. Îmbunătățirea calității vieții în comună, prin investiții în îmbunătățirea infrastructurii și serviciilor publice, diversificarea economiei rurale și crearea de noi locuri de muncă.</p>	<p>Creșterea numărului de persoane vârstnice, singure, mai ales în mediul rural.</p> <p>Depopularea unor localități.</p> <p>Nivelul de dotare al locuințelor cu utilități și dependințe de bază este mult mai redusă decât media națională, cu precădere în mediul rural.</p> <p>Existența unor trupuri de așezări izolate față de nucleele de locuire rurale.</p> <p>Ponderea foarte ridicată a drumurilor comunale pietruite și de pământ.</p> <p>Ponderea foarte ridicată a forței de muncă care lucrează informal în sectorul agricol.</p> <p>Rata ridicată a șomajului, cu precădere în zonele rurale.</p> <p>Scăderea numărului de medici de familie și existența unor localități rurale fără asistență medicală primară.</p> <p>Speranța redusă de viață, cu precădere în mediul rural și în cazul persoanelor de sex masculin.</p> <p>Numărul foarte mare de comunități rurale marginalizate și sărace.</p>	<p>O.P.1 – ”O Europă mai inteligentă”</p> <p>O.P.2 – ”O Europă mai verde”</p> <p>O.P.3 – ”O Europă mai conectată”</p> <p>O.P.4 – ”O Europă mai socială”</p> <p>O.P.5 – ”O Europă mai aproape de cetățeni</p>	<p>Modernizarea drumurilor comunale, inclusiv rigole de scurgere a apelor pluviale, trotuare, piste de biciclete, indicatoare, marcaje, etc.</p> <p>Modernizarea drumurilor de exploatare agricolă și forestieră.</p> <p>Înființarea sistemelor de distribuție gazelor naturale în comună.</p> <p>Extinderea rețelelor de alimentare cu energie electrică pentru conectarea tuturor locuințelor.</p> <p>Sprijinirea înființării și dezvoltării de întreprinderi non-agricole în mediul rural.</p> <p>Reabilitarea, modernizarea și dotarea școlilor, grădinițelor.</p> <p>Construcția, extinderea, reabilitarea și modernizarea școlilor din comunele viabile demografic.</p> <p>Construcția, reabilitarea, modernizarea și dotarea dispensarelor umane și a centrelor de permanență.</p> <p>Reabilitarea, modernizarea și dotarea căminelor culturale, inclusiv pentru promovarea culturii tradiționale.</p>	<p>PNS 2021-2027</p> <p>LEADER (GAL)</p> <p>Bugetul de stat (CNI, AFM, PNDL, alte programe)</p> <p>Bugetul local</p>
---	---	--	---	--

	<p>Capacitatea limitată a sectorului public de servicii sociale de a deservi toți beneficiarii eligibili, cu precădere în mediul rural și în cazul persoanelor vârstnice.</p> <p>Predarea simultană în multe unități de învățământ rural, mai ales din satele mici.</p> <p>Lipsa serviciilor de pază a localităților și a sistemelor de supraveghere video în mediul rural.</p> <p>Timpii relativ ridicați de intervenție ai serviciilor de urgență în zonele rurale.</p> <p>Starea avansată de degradare a unor case de cultură și cămine culturale.</p> <p>Infrastructura deficitară pentru sportul de masă și de performanță, mai ales în mediul rural.</p>		<p>Restaurarea și conservarea monumentelor istorice de importanță locală din zonele rurale.</p> <p>Construcția/ modernizarea bazelor sportive din mediul rural.</p>	
--	--	--	---	--



**Prioritatea 6 (domeniul Economie)**

Obiective specifice	Nevoile comunității la care răspunde (SWOT)	Obiectivul de politică U.E. la care răspunde	Politici/programe /măsur	Surse de finanțare potențiale
<p>O.S. 6.1.</p> <p>Atragerea de investiții private, străine și autohtone, în vederea creării de noi locuri de muncă bine plătite.</p>	<p>Nivelul foarte redus al investițiilor private (autohtone și străine).</p> <p>Număr redus al marilor angajatori privați și, implicit, al angajaților din sectorul privat, cu precădere în domeniile cu valoare adăugată ridicată.</p> <p>Ponderea scăzută în valoarea adăugată brută generată a sectoarelor intensive în tehnologie și care utilizează forță de muncă înalt calificată.</p> <p>Densitatea redusă a agenților economici și spiritul antreprenorial slab dezvoltat.</p> <p>Lipsa unui parc industrial.</p> <p>Lipsa infrastructurii și a serviciilor de informare și transfer tehnologic.</p> <p>Lipsa clusterelor funcționale și slaba dezvoltare a spiritului asociativ între producători non-agricoli.</p>	<p>O.P.1 – ”O Europă mai inteligentă”</p>	<p>Acordarea de facilități fiscale locale (scheme de minimis) pentru atragerea de investiții private.</p> <p>Înființarea/ dezvoltarea centrelor de afaceri, incubatoarelor/ acceleratoarelor de afaceri, precum și consolidarea serviciilor de sprijinire a afacerilor furnizate de acestea.</p> <p>Investiții pentru creșterea competitivității firmelor, în particular a celor din ramurile economice cu tradiție și a celor care valorifică potențialul local.</p> <p>Promovarea oportunităților de finanțare nerambursabilă și creditare pentru sectorul privat.</p> <p>Promovarea integrată ca destinație de afaceri (parteneriate; participarea la târguri internaționale de investiții; materiale de promovare; portal web dedicat, etc.).</p>	<p>POR 2021 – 2027</p> <p>POCIDIF 2021 – 2027</p> <p>POEO 2021 – 2027</p> <p>Bugetul de stat</p> <p>Bugetul local</p> <p>Fonduri private</p> <p>Credite bancare</p>

	<p>Valoarea foarte redusă a schimburilor comerciale.</p> <p>Scăderea accentuată a resurselor de muncă, a populației ocupate și a numărului de salariați.</p> <p>Rata ridicată a șomajului.</p> <p>Nivelul redus al salariului mediu în context național și regional.</p>		<p>Promovarea educației antreprenoriale în învățământul obligatoriu.</p> <p>Dezvoltarea competențelor antreprenoriale în rândul adulților, cu precădere a celor întorși din Diaspora, a tinerilor absolvenți, a femeilor etc.</p> <p>Sprijinirea digitalizării la nivelul mediului de afaceri.</p>	
--	--	--	--	--

**Prioritatea 7 (domeniul Mediu)**

Obiective specifice	Nevoile comunității la care răspunde (SWOT)	Obiectivul de politică U.E. la care răspunde	Politici/ programe /măsuri	Surse de finanțare potențiale
<p>O.S. 7.1.</p> <p>Asigurarea accesului locuitorilor la apă potabilă de calitate și reducerea deversărilor de ape uzate neepurate.</p>	<p>Gradul redus de conectare al populației la sisteme centralizate de alimentare cu apă și de canalizare cu treaptă terțiară.</p> <p>Alimentarea cu apă potabilă preponderent din surse de suprafață, expuse riscului de poluare.</p> <p>Starea ecologică proastă a majorității corpurilor de apă (de suprafață și subterane), care afectează mai ales populația care se alimentează din puțuri proprii, dar și stațiile de tratare mici.</p>	<p>O.P.2 – ”O Europă mai verde”</p>	<p>Extinderea și reabilitarea infrastructurii de alimentare cu apă gestionate de operatorul regional, inclusiv surse de alimentare, aducțiuni, rezervoare, stații de tratare, pompare etc.</p> <p>Extinderea și reabilitarea infrastructurii de colectare și epurare a apelor uzate gestionate de operatorul regional, inclusiv stații de pompare, stații de epurare, etc.</p>	<p>PODD 2021 – 2027</p> <p>Bugetul de stat</p> <p>Bugetul local</p>

STRATEGIA DE DEZVOLTARE LOCALĂ A COMUNEI BOGDANA PENTRU PERIOADA 2021-2027

			Prevenirea depozitării de deșeuri în albiile și pe malurile cursurilor de apă și decolmatarea acestora.	
O.S. 7.2. Managementul integrat al deșeurilor de toate tipurile, în conformitate cu Directivele U.E.	Gradul redus de colectare selectivă și de reciclare a deșeurilor generate de locuitori.  Existența unor depozite ilegale de deșeuri și starea precară a unor puncte de colectare a deșeurilor menajere.	O.P.2 – ”O Europă mai verde”	Construcția de platforme de depozitare a deșeurilor de grajd.  Sprijinirea investițiilor private în capacități de reciclare și valorificare a deșeurilor.  Extinderea și modernizarea punctelor de colectare selectivă a deșeurilor (inclusiv pubele îngropate).  Derularea de campanii de conștientizare a populației cu privire la importanța colectării selective.  Sanționarea și eliminarea depozitelor ilegale de deșeuri.	PODD 2021 – 2027 Bugetul de stat Bugetul local Fonduri private
O.S. 7.3. Reducerea riscurilor naturale și antropice, precum și consolidarea capacității de intervenție în situații de urgență.	Perioade secetoase frecvente în sezonul cald, respectiv viscole puternice în cel rece.  Aluvionarea albiilor și colmatarea acumulărilor de apă.  Existența unor zone expuse inundațiilor.  Vulnerabilitatea ridicată a locuințe la diferite hazarduri naturale.	O.P.2 – ”O Europă mai ecologică”	Extinderea și reabilitarea infrastructurii de protecție împotriva inundațiilor.  Extinderea și reabilitarea lucrărilor de desecare și combatere a eroziunii solurilor (de ex. împădurire versanți expuși riscului de alunecări de teren).  Adoptarea unor reglementări urbanistice	PODD 2021 – 2027 PNS 2021 – 2027 INTERREG 2021 – 2027 Bugetul de stat Bugetul local

	<p>Timpii relativ ridicați de intervenție ai serviciilor de urgență în zonele rurale.</p> <p>Numărul redus de servicii voluntare pentru situații de urgență care îndeplinesc indicatorii de performanță legali.</p> <p>Gradul redus de uzură al unor echipamente de intervenție și deficitul de personal al SVSU.</p>		<p>stricte în noile PUG-uri cu privire la construcțiile în zone inundabile.</p> <p>Expertizarea și consolidarea clădirilor cu risc seismic.</p> <p>Dotarea SVSU cu mijloace de intervenție moderne și materiale suficiente.</p> <p>Dotarea corespunzătoare a SVSU, cu precădere a celor din zone rurale greu accesibile.</p> <p>Formarea voluntarilor în domeniul situațiilor de urgență.</p> <p>Modernizarea infrastructurii de avertizare a populației.</p> <p>Derularea periodică de exerciții pentru pregătirea populației pentru situații de urgență, precum și de activități de instruire a elevilor, etc.</p> <p>Derularea de acțiuni de control și sancționarea nerespectării legislației în domeniu.</p> <p>Implementarea de sistem de supraveghere video în spațiile publice pentru a preveni cazurile de infraționalitate și criminalitate.</p>	
--	---	--	--	--

STRATEGIA DE DEZVOLTARE LOCALĂ A COMUNEI BOGDANA PENTRU PERIOADA 2021-2027

O.S. 7.4. Reducerea risipei de energie și promovarea utilizării surselor regenerabile pentru asigurarea acesteia.	Eficiența energetică redusă a fondului locativ.	O.P.2 – ”O Europă mai verde”	Creșterea eficienței energetice a clădirilor de locuit.  Creșterea eficienței energetice a clădirilor publice, inclusiv instalarea de facilități de producție a energiei din resurse regenerabile.  Îmbunătățirea performanței energetice în domeniul industrial, inclusiv instalarea de facilități de producție a energiei din resurse regenerabile.	PODD 2021 – 2027 POR 2021 – 2027 Bugetul local Fonduri private
--	---	------------------------------	---	---

**Prioritatea 8 (domeniul Cultură)**

Obiective specifice	Nevoile comunității la care răspunde (SWOT)	Obiectivul de politică U.E. la care răspunde	Politici/programe/măsuri	Surse de finanțare potențiale
O.S. 8.1. Creșterea accesului populației la infrastructură culturală și la o agendă atractivă de evenimente pentru toate grupele de vârstă.	Gama relativ restrânsă de evenimente culturale care să vizeze grupul-țintă al adulților tineri.  Scăderea accentuată a numărului de biblioteci rurale, școlare, dar și a numărului de cititori.  Starea avansată de degradare a unor case de cultură și cămine culturale.	O.P.5 – ”O Europă mai aproape de cetățeni”	Crearea, reabilitarea, modernizare, dotare centre/ cămine culturale, biblioteci, muzee, teatre.  Sprijinirea activității bibliotecilor publice și transformarea acestora în centre comunitare cu o sferă mai largă de activități.  Digitalizarea patrimoniului cultural mobil al bibliotecilor.	POR 2021-2027 PNS 2021-2027 Programul Ro – Cultura Programul Europa Creativă INTERREG Bugetul de stat Bugetul local Fonduri private

STRATEGIA DE DEZVOLTARE LOCALĂ A COMUNEI BOGDANA PENTRU PERIOADA 2021-2027

			<p>Susținerea activității ONG-urilor din domeniul culturii și industriilor creative, prin acordarea de finanțări nerambursabile, sprijin logistic, etc.</p> <p>Organizarea de evenimente culturale, inclusiv în parteneriat inter-instituțional și cu ONG-uri.</p> <p>Sprijinirea activității meșteșugarilor și artiștilor populari și promovarea produselor artisanale, inclusiv în mediul online.</p> <p>Conservarea și promovarea culturii tradiționale, cu precădere a folclorului, costumelor populare, datinilor și obiceiurilor locale.</p>	
O.S. 8.2. Încurajarea sportului de performanță și a celui de masă.	Infrastructura deficitară pentru sportul de masă și de performanță.	O.P.5 – ”O Europă mai aproape de cetățeni”	<p>Construirea, dezvoltarea, reabilitarea, modernizarea infrastructurii sportive.</p> <p>Organizarea de competiții și evenimente sportive, inclusiv în parteneriat inter-instituțional și cu ONG-uri.</p>	Bugetul de stat Bugetul local Fonduri private
O.S. 8.3. Îmbunătățirea și diversificarea oportunităților de agrement pentru cetățenii comunei.	Deficitul de zone publice de agrement pentru locuitorii comunei.	O.P.5 – ”O Europă mai aproape de cetățeni”	<p>Amenajarea de locuri de joacă pentru copii.</p> <p>Crearea, dezvoltarea, reabilitarea și modernizarea infrastructurii de agrement.</p>	POR 2021 – 2027 PNS 2021 – 2027 Bugetul de stat Bugetul local

			<p>Amenajarea/ mobilarea de spații publice pentru socializare, petrecere a timpului liber, picnic etc.</p> <p>Sprijinirea investițiilor private în facilități de agrement (de ex. centre de echitație, piscine și ștranduri private, parcuri de aventură etc.).</p>	
--	--	--	---	--

**Prioritatea 9 (domeniul Capacitate administrativă)**

Obiective specifice	Nevoile comunității la care răspunde (SWOT)	Obiectivul de politică U.E. la care răspunde	Politici/programe/măsuri	Surse de finanțare potențiale
<p>O.S. 9.1. Dezvoltarea resurselor umane din administrația publică locală, în vederea furnizării de servicii publice de calitate.</p>	<p>Ponderea ridicată a cheltuielilor cu personalul propriu și cu asistența socială în bugetele locale.</p>	<p>O.P.5 – ”O Europă mai aproape de cetățeni”</p>	<p>Elaborarea și implementarea planurilor de formare, în raport cu competențele deficitare de la nivelul UAT-ului.</p> <p>Ocuparea prin concurs a posturilor vacante, cu precădere în domeniile deficitare (de ex. managementul fondurilor europene, al proiectelor de investiții, urbanism, servicii sociale etc.).</p> <p>Contractarea de personal pe durată determinată pentru implementarea unor proiecte de investiții publice.</p>	<p>POAT 2021 – 2027 Bugetul local</p>

STRATEGIA DE DEZVOLTARE LOCALĂ A COMUNEI BOGDANA PENTRU PERIOADA 2021-2027

			Organizarea de vizite de studiu și schimburi de bune practici în parteneriat cu alte UAT din România.	
O.S. 9.2. Implementarea standardelor de calitate, integritate, etică și prevenirea corupției în administrația publică locală.	Ponderea ridicată a cheltuielilor cu personalul propriu și cu asistența socială în bugetele locale.	O.P.5 – ”O Europă mai aproape de cetățeni”	Elaborarea, adoptarea și implementarea planurilor de integritate la nivelul instituției.  Elaborarea, adoptarea și implementarea de coduri și proceduri în domeniul eticii și de integrității personalului din cadrul instituției.  Elaborarea de ghiduri de conflicte de interese și incompatibilități pentru personal.  Formarea personalului în domeniul prevenirii corupției.	POAT 2021 – 2027 Bugetul de stat Bugetul CJ Bugete locale Fonduri private
O.S. 9.3. Creșterea gradului de digitalizare a activității administrației publice locale.	Nu se oferă posibilitatea plății online a taxelor și impozitelor locale.  Site-ul WEB nu este actualizat în permanență.	O.P.1 – ”O Europă mai inteligentă”	Dezvoltarea și actualizarea permanentă a site-ului WEB al UAT-ului.  Înscrierea pe platforma Ghișeul.ro.  Actualizarea și extinderea sistemului e-guvernare la nivelul UAT-ului.	POCIDIF 2021 – 2027 Bugetul de stat Bugetul CJ Bugete locale



STRATEGIA DE DEZVOLTARE LOCALĂ A COMUNEI BOGDANA PENTRU PERIOADA 2021-2027

			Dezvoltarea de servicii publice online la nivelul primăriei (de ex. depunere și verificare cereri, transmitere petiții, eliberări avize etc.).	
O.S. 9.4. Consolidarea capacității de planificare strategică și teritorială a administrației publice locale	Ponderea foarte redusă a veniturilor din surse proprii în totalul bugetului local.  Gradul redus de actualizare a documentațiilor de amenajare a teritoriului și urbanism.	O.P.5 – ”O Europă mai aproape de cetățeni”	Actualizarea PUG-urilor cu o vechime mai mare de 10 ani.  Finalizarea procesului de înregistrate a imobilelor în sistemul integrat de cadastru și publicitate imobiliară.  Elaborarea de strategii și planuri de acțiune sectoriale (de ex. mobilitate, poluare aer, management riscuri etc.).	Bugetul de stat Bugetul CJ Bugete locale

## IV. 1. FIȘELE PROIECTELOR

### 1. INFRASTRUCTURĂ

<b>MODERNIZAREA DRUMURILOR SĂTEȘTI ȘI REABILITARE DRUMURI AFECTATE DE INUNDAȚIE ÎN COMUNA BOGDANA</b>	
<b>IDENTIFICARE ȘI LOCALIZARE PROIECT</b>	
<b>MANAGERUL DE PROIECT/ SOLICITANTUL:</b>	Consiliul Local al comunei Bogdana
<b>ȚARA:</b>	România
<b>REGIUNEA PROIECTULUI:</b>	Regiunea Nord – Est
<b>JUDEȚUL:</b>	Vaslui
<b>LOCALITATEA:</b>	Bogdana
<b>VALOAREA PROIECTULUI: (estimativ – euro fără TVA)</b>	Se va regăsi în studiul de fezabilitate și proiectul tehnic
<b>CHELTUIELI EFECTUATE:</b>	-
<b>SURSE POSIBILE DE FINANȚARE:</b>	<ul style="list-style-type: none"> <li>- Buget local</li> <li>- Buget de stat</li> <li>- Programul Național pentru Dezvoltare Rurală</li> <li>- Fondul de salvare al zonei Euro</li> <li>- Alte fonduri legal constituite</li> </ul>
<b>INFORMAȚII DE BAZĂ</b>	
<b>DESCRIEREA PROIECTULUI:</b>	Aducerea drumurilor comunale, a drumurilor sătești, și a ulițelor din comuna, în stare tehnică corespunzătoare, la parametri tehnici și de calitate impuse de reglementările în vigoare. Implementarea proiectului va contribui esențial la reînnoirea serviciilor oferite de infrastructura rutieră din comuna Bogdana. Sunt necesare acțiuni de creare, extindere, reabilitare

	<p>și modernizare a infrastructurii din mediul rural, astfel încât să se poată asigura o creștere economică a acestor zone și condiții de viață decente pentru populație.</p>
<p><b>OBIECTIVUL PROIECTULUI:</b></p>	<p>Îmbunătățirea infrastructurii de transport prin realizarea unor drumuri funcționale care să deservească nevoile curente ale locuitorilor și activităților economice fără să afecteze starea mediului înconjurător.</p>
<p><b>BENEFICIILE OBȚINUTE:</b></p>	<p>Modernizarea drumurilor va avea efecte benefice asupra dezvoltării economice viitoare a comunei prin conectarea diferitelor zone la drumurile locale, îmbunătățirea legăturilor rutiere cu comunele învecinate și cu satele componente.</p> <p>Comuna va deveni o zonă de interes atât pentru investitori cât și pentru persoanele care tranzitează zona.</p> <p>Aceasta va contribui și la:</p> <ul style="list-style-type: none"> <li>- Fluidizarea circulației;</li> <li>- Modernizarea rețelei de transport rutier;</li> <li>- Consolidarea terenurilor afectate de alunecări;</li> <li>- Fluidizarea transportului de mărfuri cu impact direct asupra dezvoltării economice teritoriale echilibrate;</li> <li>- Asigurarea unor condiții optime de siguranță și confort în circulația auto și pietonală;</li> <li>- Aducerea sistemului rutier la parametri tehnici corespunzători categoriei drumului, asigurându-se astfel condiții bune de siguranță în circulația auto;</li> <li>- Accesul populației la locuri de muncă, servicii medicale, educație, cultură, recreere, etc.;</li> </ul>

<p><b>POTENȚIALII BENEFICIARI AI PROIECTULUI / GRUPUL ȚINTĂ:</b></p>	<ul style="list-style-type: none"> <li>- locuitorii comunei Bogdana;</li> <li>- potențialii investitori;</li> <li>- agenții economici din zonă;</li> <li>- participanții la traficul rutier.</li> </ul>
<p><b>ACTIVITĂȚILE PROIECTULUI:</b></p>	<ul style="list-style-type: none"> <li>- Realizarea studiului de fezabilitate</li> <li>- Elaborarea proiectului tehnic</li> <li>- Aprobarea începerii proiectului</li> <li>- Pregătirea și depunerea cererii de finanțare</li> <li>- Contractarea proiectului</li> <li>- Organizarea licitațiilor</li> <li>- Monitorizare, evaluare, control</li> <li>- Auditul proiectului</li> </ul>
<p><b>DURATA PROIECTULUI:</b></p>	<p>Proiectul se va realiza în etape, în funcție de posibilitățile de finanțare</p>
<p><b>JUSTIFICAREA NECESITĂȚII IMPLEMENTĂRII PROIECTULUI:</b></p>	<ul style="list-style-type: none"> <li>- Starea tehnică necorespunzătoare a unor drumuri sătești și comunale. Lipsa fondurilor necesare refacerii, reabilitării și modernizării străzilor.</li> </ul> <p>Proiectul este cuprins ca obiectiv în Strategia de Dezvoltare Locală.</p>

<b>MODERNIZAREA DRUMURILOR DE EXPLOATARE ÎN COMUNA BOGDANA</b>	
<b>IDENTIFICARE ȘI LOCALIZARE PROIECT</b>	
<b>MANAGERUL DE PROIECT/ SOLICITANTUL:</b>	Consiliul Local al comunei Bogdana
<b>ȚARA:</b>	România
<b>REGIUNEA PROIECTULUI:</b>	Regiunea Nord – Est
<b>JUDEȚUL:</b>	Vaslui
<b>LOCALITATEA:</b>	Bogdana
<b>VALOAREA PROIECTULUI: (estimativ – euro fără TVA)</b>	Se va regăsi în studiul de fezabilitate și proiectul tehnic
<b>CHELTUIELI EFECTUATE:</b>	-
<b>SURSE POSIBILE DE FINANȚARE:</b>	<ul style="list-style-type: none"> <li>- Buget local</li> <li>- Buget de stat</li> <li>- Programul Național pentru Dezvoltare Rurală</li> <li>- Fondul de salvare al zonei Euro</li> <li>- Alte fonduri legal constituite</li> </ul>
<b>INFORMAȚII DE BAZĂ</b>	
<b>DESCRIEREA PROIECTULUI:</b>	<p>Sunt necesare acțiuni de creare, extindere, reabilitare și modernizare a infrastructurii din mediul rural, astfel încât să se poată asigura o creștere economică a acestor zone și condiții de viață decente pentru populație.</p> <p>Aducerea drumurilor comunale, a drumurilor sătești, și a ulițelor din comuna, în stare tehnică corespunzătoare, la parametri tehnici și de calitate impuse de reglementările în vigoare. Implementarea proiectului va contribui esențial la reînnoirea serviciilor oferite de infrastructura rutiera din comuna Bogdana.</p>
<b>OBIECTIVUL PROIECTULUI:</b>	Îmbunătățirea infrastructurii de transport prin realizarea unor drumuri de exploatare funcționale care să deservească nevoile curente ale locuitorilor și activităților economice fără să afecteze starea mediului înconjurător.

<p><b>BENEFICII OBȚINUTE:</b></p>	<p>Modernizarea drumurilor de exploatare va avea efecte benefice asupra dezvoltării economice viitoare a comunei prin conectarea diferitelor zone la drumurile locale, îmbunătățirea legăturilor rutiere cu comunele învecinate și cu satele componente.</p> <p>Comuna va deveni o zonă de interes atât pentru investitori cât și pentru persoanele care tranzitează zona.</p> <p>Aceasta va contribui și la:</p> <ul style="list-style-type: none"> <li>- Fluidizarea circulației;</li> <li>- Modernizarea rețelei de transport rutier;</li> <li>- Fluidizarea transportului de mărfuri cu impact direct asupra dezvoltării economice teritoriale echilibrate;</li> <li>- Asigurarea unor condiții optime de siguranță și confort în circulația auto și pietonală;</li> <li>- Aducerea sistemului rutier la parametri tehnici corespunzători categoriei drumului, asigurându-se astfel condiții bune de siguranță în circulația auto;</li> </ul>
<p><b>POTENȚIALII BENEFICIARI AI PROIECTULUI / GRUPUL ȚINTĂ:</b></p>	<ul style="list-style-type: none"> <li>- locuitorii comunei Bogdana;</li> <li>- potențialii investitori;</li> <li>- agenții economici din zonă;</li> <li>- participanții la traficul rutier.</li> </ul>
<p><b>ACTIVITĂȚILE PROIECTULUI:</b></p>	<ul style="list-style-type: none"> <li>- Realizarea studiului de fezabilitate</li> <li>- Elaborarea proiectului tehnic</li> <li>- Aprobarea începerii proiectului</li> <li>- Pregătirea și depunerea cererii de finanțare</li> <li>- Contractarea proiectului</li> <li>- Organizarea licitațiilor</li> <li>- Monitorizare, evaluare, control</li> <li>- Auditul proiectului</li> </ul>
<p><b>DURATA PROIECTULUI:</b></p>	<p>Proiectul se va realiza în etape, în funcție de posibilitățile de finanțare</p>

<b>JUSTIFICAREA NECESITĂȚII IMPLEMENTĂRII PROIECTULUI:</b>	<ul style="list-style-type: none"><li>- Starea tehnică necorespunzătoare a unor drumuri de exploatare.</li><li>- Lipsa fondurilor necesare refacerii, reabilitării și modernizării drumurilor de exploatare din comuna.</li></ul> <p>Proiectul este cuprins ca obiectiv în Strategia de Dezvoltare Locală.</p>
--	--

## CONSTRUIRE, REABILITARE, MODERNIZARE ȘI EXTINDERE PODURI, PODEȚE în COMUNA BOGDANA

### IDENTIFICARE ȘI LOCALIZARE PROIECT

<b>MANAGERUL DE PROIECT/ SOLICITANTUL:</b>	Consiliul Local al comunei Bogdana
<b>ȚARA:</b>	România
<b>REGIUNEA PROIECTULUI:</b>	Regiunea Nord – Est
<b>JUDEȚUL:</b>	Vaslui
<b>LOCALITATEA:</b>	Bogdana
<b>VALOAREA PROIECTULUI: (estimativ – euro fără TVA)</b>	Se va regăsi în studiul de fezabilitate și proiectul tehnic
<b>CHELTUIELI EFECTUATE:</b>	-
<b>SURSE POSIBILE DE FINANȚARE:</b>	<ul style="list-style-type: none"> <li>- Buget local</li> <li>- Buget de stat</li> <li>- Programul Național pentru Dezvoltare Rurală</li> <li>- Alte fonduri legal constituite</li> </ul>
<b>INFORMAȚII DE BAZĂ</b>	
<b>DESCRIEREA PROIECTULUI:</b>	<p>Sunt necesare acțiuni de construire, extindere, reabilitare și modernizare a podurilor și podețelor din comuna, astfel încât să se poată asigura condiții de viață decente pentru populație.</p> <p>Se dorește:</p> <ul style="list-style-type: none"> <li>- Reabilitare, modernizare și extindere poduri</li> </ul>
<b>OBIECTIVUL PROIECTULUI:</b>	<p>Îmbunătățirea infrastructurii de transport prin construirea, extinderea și modernizarea podurilor și podețelor existente este necesară pentru ca să deservească nevoile curente ale locuitorilor și activităților economice fără să afecteze starea mediului înconjurător.</p>



<p><b>BENEFICII OBȚINUTE:</b></p>	<p>Construirea, reabilitarea, extinderea și modernizarea podurilor și podețelor va avea efecte benefice asupra dezvoltării economice viitoare a comunei prin conectarea diferitelor zone la drumurile locale, îmbunătățirea legăturilor rutiere cu comunele învecinate și cu satele componente.</p> <p>Aceasta va contribui și la:</p> <ul style="list-style-type: none"> <li>- Fluidizarea circulației;</li> <li>- Modernizarea rețelei de transport rutier;</li> <li>- Asigurarea unor condiții optime de siguranță și confort în circulația auto și pietonală;</li> <li>- Aducerea sistemului rutier la parametrii tehnici corespunzători categoriei drumului, asigurându-se astfel condiții bune de siguranță în circulația auto;</li> </ul>
<p><b>POTENȚIALII BENEFICIARI AI PROIECTULUI / GRUPUL ȚINTĂ:</b></p>	<ul style="list-style-type: none"> <li>- locuitorii comunei Bogdana;</li> <li>- potențialii investitori;</li> <li>- agenții economici din zonă;</li> <li>- participanții la traficul rutier.</li> </ul>
<p><b>ACTIVITĂȚILE PROIECTULUI:</b></p>	<ul style="list-style-type: none"> <li>- Realizarea studiului de fezabilitate</li> <li>- Elaborarea proiectului tehnic</li> <li>- Aprobarea începerii proiectului</li> <li>- Pregătirea și depunerea cererii de finanțare</li> <li>- Contractarea proiectului</li> <li>- Organizarea licitațiilor</li> <li>- Monitorizare, evaluare, control</li> <li>- Auditul proiectului</li> </ul>
<p><b>DURATA PROIECTULUI:</b></p>	<p>Proiectul se va realiza în etape, în funcție de posibilitățile de finanțare</p>

<b>JUSTIFICAREA NECESITĂȚII IMPLEMENTĂRII PROIECTULUI:</b>	<ul style="list-style-type: none"><li>- Starea tehnică necorespunzătoare a unor poduri și podețe.</li><li>- Lipsa fondurilor necesare refacerii, reabilitării și modernizării podurilor și podețelor din comuna.</li></ul> <p>Proiectul este cuprins ca obiectiv în Strategia de Dezvoltare Locală.</p>
--	---

**ÎNFIINȚARE SISTEM DE ALIMENTARE CU APĂ****IDENTIFICARE ȘI LOCALIZARE PROIECT**

<b>MANAGERUL DE PROIECT/ SOLICITANTUL:</b>	Consiliul Local al comunei Bogdana
<b>ȚARA:</b>	România
<b>REGIUNEA PROIECTULUI:</b>	Regiunea Nord – Est
<b>JUDEȚUL:</b>	Vaslui
<b>LOCALITATEA:</b>	Bogdana
<b>VALOAREA PROIECTULUI: (estimativ – euro fără TVA)</b>	Se va regăsi în studiul de fezabilitate și proiectul tehnic
<b>CHELTUIELI EFECTUATE:</b>	-
<b>SURSE POSIBILE DE FINANȚARE:</b>	- Buget local - Buget de stat - Fonduri Europene - Mediu - Programul Național de Dezvoltare Rurală
<b>INFORMAȚII DE BAZĂ</b>	
<b>DESCRIEREA PROIECTULUI:</b>	Înființarea sistem de alimentare cu apă în comuna Bogdana.
<b>SCOPUL PROIECTULUI:</b>	Dezvoltarea infrastructurii de bază și asigurarea accesului neîngrădit al populației și agenților economici la aceasta infrastructură.
<b>BENEFICII OBTINUTE:</b>	Pe termen mediu și lung sunt: - atragerea, dirijarea și optimizarea investiției de capital; - generarea fondurilor de capital și îmbunătățirea contribuției la bugetul local.  Pe termen scurt sunt: - asigurarea și menținerea serviciilor de alimentare cu apă și

	<p>canalizare ale localității la un nivel satisfăcător;</p> <ul style="list-style-type: none"> <li>- continuitatea din punct de vedere cantitativ si calitativ a serviciilor;</li> <li>- adaptabilitatea la cerințele utilizatorilor;</li> <li>- accesul fără discriminare la servicii;</li> <li>- urmărirea eficienței serviciilor;</li> <li>- generarea unor noi surse de fonduri de capital si reducerea controlata a finanțărilor din bugetul local;</li> <li>- respectarea reglementarilor specifice din domeniul gospodăririi apelor si protecției mediului.</li> </ul>
<b>POTENȚIALII BENEFICIARI AI PROIECTULUI / GRUPUL ȚINTĂ:</b>	<ul style="list-style-type: none"> <li>- Locuitorii comunei Bogdana</li> <li>- Potențialii investitori</li> <li>- Agenții economici din zonă</li> </ul>
<b>ACTIVITĂȚILE PROIECTULUI:</b>	<ul style="list-style-type: none"> <li>- Realizarea studiului de fezabilitate</li> <li>- Elaborarea proiectului tehnic</li> <li>- Aprobarea începerii proiectului</li> <li>- Pregătirea și depunerea cererii de finanțare</li> <li>- Contractarea proiectului</li> <li>- Organizarea licitațiilor</li> <li>- Monitorizare, evaluare, control</li> <li>- Auditul proiectului</li> </ul>
<b>DURATA PROIECTULUI:</b>	<p>Proiectul se va realiza în etape, în funcție de posibilitățile de finanțare.</p>
<b>JUSTIFICAREA NECESITĂȚII IMPLEMENTĂRII PROIECTULUI:</b>	<ul style="list-style-type: none"> <li>- Lipsa sistemului de alimentare de apă în toate satele.</li> <li>- Proiectul este cuprins ca obiectiv în Strategia de Dezvoltare Locală.</li> </ul>

<b>EXTINDERE UTILITĂȚI ȘI MEDIU LA STANDARDE EUROPENE</b>	
<b>INFIINTARE / EXTINDERE - REȚEA DE DISTRIBUȚIE GAZ METAN ÎN COMUNĂ</b>	
<b>IDENTIFICARE ȘI LOCALIZARE PROIECT</b>	
<b>MANAGERUL DE PROIECT/ SOLICITANTUL:</b>	Consiliu Județean Vaslui Consiliul Local al comunei Bogdana
<b>ȚARA:</b>	România
<b>REGIUNEA PROIECTULUI:</b>	Regiunea Nord – Est
<b>JUDEȚUL:</b>	Vaslui
<b>LOCALITATEA:</b>	Bogdana
<b>VALOAREA PROIECTULUI: (estimativ – euro fără TVA)</b>	Se va regăsi în studiul de fezabilitate și proiectul tehnic
<b>CHELTUIELI EFECTUATE:</b>	-
<b>SURSE POSIBILE DE FINANȚARE:</b>	- Buget local - Buget de stat - Fonduri europene/structurale - Alte fonduri legal constituite
<b>INFORMAȚII DE BAZĂ</b>	
<b>DESCRIEREA PROIECTULUI:</b>	Extinderea rețelei de distribuție a gazului metan în toate satele componente ale comunei.
<b>SCOPUL PROIECTULUI:</b>	Dezvoltarea infrastructurii de bază și asigurarea accesului neîngrădit al populației și agenților economici la această infrastructură.
<b>BENEFICII OBȚINUTE:</b>	Se vor eficientiza activitățile gospodărești și cele de producție desfășurate pe raza localității și se va oferi un grad ridicat de civilizație pentru cetățenii comunei. Se va facilita astfel și accesul populației la centralele termice.

<b>POTENȚIALII BENEFICIARI AI PROIECTULUI / GRUPUL ȚINTĂ:</b>	<ul style="list-style-type: none"> <li>- Locuitorii din comuna Bogdana</li> <li>- Agenții economici din zonă</li> <li>- Potențiali investitori</li> </ul>
<b>ACTIVITĂȚILE PROIECTULUI:</b>	<ul style="list-style-type: none"> <li>- Realizarea studiului de fezabilitate</li> <li>- Elaborarea proiectului tehnic</li> <li>- Aprobarea începerii proiectului</li> <li>- Pregătirea și depunerea cererii de finanțare</li> <li>- Contractarea proiectului</li> <li>- Organizarea licitațiilor</li> <li>- Monitorizare, evaluare, control</li> <li>- Auditul proiectului</li> </ul>
<b>DURATA PROIECTULUI:</b>	Proiectul se va realiza în etape, în funcție de posibilitățile de finanțare
<b>JUSTIFICAREA NECESITĂȚII IMPLEMENTĂRII PROIECTULUI:</b>	<p>Extinderea rețelei de gaze naturale este necesară pentru dezvoltarea infrastructurii, pentru atragerea de investitori.</p> <p>Proiectul este cuprins ca obiectiv în Strategia de Dezvoltare Locală.</p>

<b>LUCRĂRI DE REABILITARE A REȚELEI DE ILUMINAT PUBLIC ÎN COMUNĂ</b>	
<b>IDENTIFICARE ȘI LOCALIZARE PROIECT</b>	
<b>MANAGERUL DE PROIECT/ SOLICITANTUL:</b>	Consiliul Local al comunei Bogdana
<b>ȚARA:</b>	România
<b>REGIUNEA PROIECTULUI:</b>	Regiunea Nord – Est
<b>JUDEȚUL:</b>	Vaslui
<b>LOCALITATEA:</b>	Bogdana
<b>VALOAREA PROIECTULUI: (estimativ – euro fără TVA)</b>	Se va regăsi în studiul de fezabilitate și proiectul tehnic
<b>CHELTUIELI EFECTUATE:</b>	-
<b>SURSE POSIBILE DE FINANȚARE:</b>	- Buget local - Buget de stat - Fonduri europene/structurale
<b>INFORMAȚII DE BAZĂ</b>	
<b>DESCRIEREA PROIECTULUI:</b>	Prin realizarea acestui proiect se urmărește creșterea randamentului energetic la sistemele de iluminat
<b>SCOPUL PROIECTULUI:</b>	Îmbunătățirea rețelei de iluminat public din comună
<b>BENEFICII OBȚINUTE:</b>	- Îmbunătățirea condițiilor de viață a populației; - Mărirea gradului de confort din punct de vedere al iluminatului public; - Economii în ceea ce privește consumul de energie; - Adaptarea rețelei de iluminat la standardele europene, în acord cu CIE 115/1995
<b>POTENȚIALII BENEFICIARI AI PROIECTULUI / GRUPUL ȚINTĂ:</b>	- Locuitorii din comuna Bogdana - Agenții economici din zonă - Potențiali investitori

<p><b>ACTIVITĂȚILE PROIECTULUI:</b></p>	<ul style="list-style-type: none"> <li>- Realizarea studiului de fezabilitate</li> <li>- Elaborarea proiectului tehnic</li> <li>- Aprobarea începerii proiectului</li> <li>- Pregătirea și depunerea cererii de finanțare</li> <li>- Contractarea proiectului</li> <li>- Organizarea licitațiilor</li> <li>- Monitorizare, evaluare, control</li> <li>- Auditul proiectului</li> </ul>
<p><b>DURATA PROIECTULUI:</b></p>	<p>Proiectul se va realiza în etape, în funcție de posibilitățile de finanțare</p>
<p><b>JUSTIFICAREA NECESITĂȚII IMPLEMENTĂRII PROIECTULUI:</b></p>	<p>Rețeaua de iluminat public nu satisface cerințele de vizibilitate pentru drumurile publice conform cu norma română SR 13433/1999.</p> <p>Proiectul este cuprins ca obiectiv în Strategia de Dezvoltare Locală.</p>



**REALIZAREA DE ALEI PIETONALE ȘI PISTĂ PENTRU BICICLIȘTI ÎN COMUNĂ****IDENTIFICARE ȘI LOCALIZARE PROIECT**

<b>MANAGERUL DE PROIECT/ SOLICITANTUL:</b>	Consiliul Local al comunei Bogdana
<b>ȚARA:</b>	România
<b>REGIUNEA PROIECTULUI:</b>	Regiunea Nord – Est
<b>JUDEȚUL:</b>	Vaslui
<b>LOCALITATEA:</b>	Bogdana
<b>VALOAREA PROIECTULUI: (estimativ – euro fără TVA)</b>	Se va regăsi în studiul de fezabilitate și proiectul tehnic
<b>CHELTUIELI EFECTUATE:</b>	-
<b>SURSE POSIBILE DE FINANȚARE:</b>	- Buget local - Buget de stat - Fonduri europene/structurale

**INFORMAȚII DE BAZĂ**

<b>DESCRIEREA PROIECTULUI:</b>	<p>Creșterea excesivă a traficului în ultimii ani impune luarea unor măsuri pentru sporirea capacității de circulație, a fluenței și a siguranței rutiere.</p> <p>Prin proiect se dorește asigurarea accesului neîngrădit al locuitorilor și consumatorilor economici la infrastructura de bază.</p> <p>Se va realiza trotuare și unde nu există spațiu necesar se vor amenaja rigole. Creșterea excesivă a traficului în ultimii ani impune luarea unor măsuri pentru sporirea capacității de circulație, a fluenței și a siguranței rutiere.</p>
<b>OBIECTIVUL PROIECTULUI:</b>	<p>Modernizarea rețelei de drumuri locale prin realizarea aleilor pietonale</p> <p>Obiectul general al proiectului este îmbunătățirea imaginii comunei, obiectivul specific este asigurarea circulației pietonilor în</p>

	condiții optime și sigură.
<b>BENEFICII OBȚINUTE:</b>	<ul style="list-style-type: none"> <li>- Fluidizarea circulației;</li> <li>- Siguranța pietonilor;</li> <li>- Stabilizarea zonei</li> </ul>
<b>POTENȚIALII BENEFICIARI AI PROIECTULUI / GRUPUL ȚINTĂ:</b>	<ul style="list-style-type: none"> <li>- Locuitorii din comuna Bogdana</li> <li>- Potențiali investitori</li> <li>- Participanții la traficul rutier care tranzitează zona</li> </ul>
<b>ACTIVITĂȚILE PROIECTULUI:</b>	<ul style="list-style-type: none"> <li>- Realizarea studiului de fezabilitate</li> <li>- Elaborarea proiectului tehnic</li> <li>- Aprobarea începerii proiectului</li> <li>- Pregătirea și depunerea cererii de finanțare</li> <li>- Contractarea proiectului</li> <li>- Organizarea licitațiilor</li> <li>- Monitorizare, evaluare, control</li> <li>- Auditul proiectului</li> </ul>
<b>DURATA PROIECTULUI:</b>	Proiectul se va realiza în etape, în funcție de posibilitățile de finanțare
<b>JUSTIFICAREA NECESITĂȚII IMPLEMENTĂRII PROIECTULUI:</b>	<p>Principalul avantaj obținut în urma realizării acestei măsuri este îmbunătățirea condițiilor de viață la nivelul comunei prin mărirea fluidității traficului, prin creșterea nivelului de siguranță a cetățenilor și prin protecția infrastructurii. Un alt avantaj important este deplasarea în condiții normale a locuitorilor în comună.</p> <p>Este necesară îmbunătățirea infrastructurii de bază conform normelor europene, pentru siguranța pietonilor.</p> <p>Proiectul este cuprins ca obiectiv în Strategia de Dezvoltare Locală.</p>

<b>CONSTRUIRE SALĂ DE SPORT</b>	
<b>IDENTIFICARE ȘI LOCALIZARE PROIECT</b>	
<b>MANAGERUL DE PROIECT/ SOLICITANTUL:</b>	Consiliul Local al comunei Bogdana
<b>ȚARA:</b>	România
<b>REGIUNEA PROIECTULUI:</b>	Regiunea Nord – Est
<b>JUDEȚUL:</b>	Vaslui
<b>LOCALITATEA:</b>	Bogdana
<b>VALOAREA PROIECTULUI: (estimativ – euro fără TVA)</b>	Se va regăsi în studiul de fezabilitate și proiectul tehnic
<b>CHELTUIELI EFECTUATE:</b>	-
<b>SURSE POSIBILE DE FINANȚARE:</b>	- Buget local - Buget de stat - Fonduri europene/structurale - Fondul de salvare al zonei Euro
<b>INFORMAȚII DE BAZĂ</b>	
<b>DESCRIEREA PROIECTULUI:</b>	Construirea unei săli de sport în comună
<b>OBIECTIVUL PROIECTULUI:</b>	Dezvoltarea activităților sportive pentru sănătate, educație și recreere prin constituirea de săli de sport în comună
<b>BENEFICII OBȚINUTE:</b>	- Desfășurarea activităților sportive ale elevilor în condițiile optime de confort și siguranță; - Îmbunătățirea condițiilor de viață a școlărilor comunei; - Creșterea competențelor sportive în rândul tinerilor; - Practicarea de sporturi individuale și de masă, cu baze materiale corespunzătoare.
<b>POTENȚIALII BENEFICIARI AI PROIECTULUI / GRUPUL ȚINTĂ:</b>	- Locuitorii din comuna Bogdana - Școlarii din comuna Bogdana

<b>ACTIVITĂȚILE PROIECTULUI:</b>	<ul style="list-style-type: none"> <li>- Realizarea studiului de fezabilitate</li> <li>- Elaborarea proiectului tehnic</li> <li>- Aprobarea începerii proiectului</li> <li>- Pregătirea și depunerea cererii de finanțare</li> <li>- Contractarea proiectului</li> <li>- Organizarea licitațiilor</li> <li>- Monitorizare, evaluare, control</li> <li>- Auditul proiectului</li> </ul>
<b>DURATA PROIECTULUI:</b>	Proiectul se va realiza în etape, în funcție de posibilitățile de finanțare
<b>JUSTIFICAREA NECESITĂȚII IMPLEMENTĂRII PROIECTULUI:</b>	<p>Este nevoie de crearea de spații special amenajate pentru desfășurarea în condiții optime de confort și siguranță a activităților sportive. În prezent, orele de sport se desfășoară în săli de sport improvizate, în săli de clasă.</p> <p>Studiile arată ca, corpul uman este creat pentru mișcare și, în lipsa acesteia, procesele fiziologice și psihologice normale sunt tulburate. Atât timp cât tendința actuală a generației tinere este să facă mișcări minime – a globilor oculari în fața ecranului și mișcarea degetelor pe telecomandă sau mouse – rezultă probleme psihologice cum ar fi: cazurile de hiperactivitate, depresie, obezitate asociată cu stima de sine scăzută, probleme de adaptare la școală.</p> <p>Din cele prezentate anterior, rezultă nevoia imperioasă de a avea un spațiu adecvat pentru educație fizică și sport prin care elevul să fie deprins să iubească tot ce este natural, mișcarea, eforturile, exercițiile fizice. El trebuie să învețe că sportul reprezintă alternativa sănătoasă la activități cum ar fi privitul excesiv la televizor, jocurile pe calculator, consumul de alcool și țigări și alte conduite delictive</p>

**AMENAJAREA TERENURI DE SPORT ÎN COMUNA****IDENTIFICARE ȘI LOCALIZARE PROIECT**

<b>MANAGERUL DE PROIECT/ SOLICITANTUL:</b>	Consiliul Local al comunei Bogdana
<b>ȚARA:</b>	România
<b>REGIUNEA PROIECTULUI:</b>	Regiunea Nord – Est
<b>JUDEȚUL:</b>	Vaslui
<b>LOCALITATEA:</b>	Bogdana
<b>VALOAREA PROIECTULUI: (estimativ – euro fără TVA)</b>	Se va regăsi în studiul de fezabilitate și proiectul tehnic
<b>CHELTUIELI EFECTUATE:</b>	-
<b>SURSE POSIBILE DE FINANȚARE:</b>	- Buget local - Buget de stat - Fonduri europene/structurale
<b>INFORMAȚII DE BAZĂ</b>	
<b>DESCRIEREA PROIECTULUI:</b>	Amenajare terenuri de sport în comună. Terenul va avea dimensiunile necesare pentru desfășurarea jocului de handbal, baschet și tenis, împrejmuire perimetrală a terenului cu stâlpi metalici și cu plasa și sistem de iluminat nocturn.
<b>OBIECTIVUL PROIECTULUI:</b>	Stimularea practicării sportului și a unei participări active în rândul tinerilor.
<b>BENEFICII OBTINUTE:</b>	- Desfășurarea activităților sportive în condiții optime de confort și siguranță; - Îmbunătățirea stării de sănătate a populației comunei; - Creșterea competențelor profesionale în rândul tinerilor; - Îmbunătățirea condițiilor de viață a locuitorilor comunei.

<p><b>POTENȚIALII BENEFICIARI AI PROIECTULUI / GRUPUL ȚINTĂ:</b></p>	<ul style="list-style-type: none"> <li>- Locuitorii din comuna Bogdana</li> <li>- Tinerii din comuna Bogdana</li> </ul>
<p><b>ACTIVITĂȚILE PROIECTULUI:</b></p>	<ul style="list-style-type: none"> <li>- Realizarea studiului de fezabilitate</li> <li>- Elaborarea proiectului tehnic</li> <li>- Aprobarea începerii proiectului</li> <li>- Pregătirea și depunerea cererii de finanțare</li> <li>- Contractarea proiectului</li> <li>- Organizarea licitațiilor</li> <li>- Monitorizare, evaluare, control</li> <li>- Auditul proiectului</li> </ul>
<p><b>DURATA PROIECTULUI:</b></p>	<p>Proiectul se va realiza în etape, în funcție de posibilitățile de finanțare</p>
<p><b>JUSTIFICAREA NECESITĂȚII IMPLEMENTĂRII PROIECTULUI:</b></p>	<p>Vor fi asigurate condițiile de dezvoltare fizica a elevilor, o mai buna recreere a acestora si implicit dezvoltarea capacității mentale a acestora.</p> <p>Statul favorizează cooperarea între Autoritățile Publice Centrale cu organizații neguvernamentale, persoane juridice de drept public și privat, în vederea creării de condiții care să asigure accesul fiecărui cetățean la activități fizice sportive, astfel încât populația, în majoritatea sa, să profite de efectele benefice ale practicării exercițiilor fizice.</p> <p>Autoritățile publice, instituțiile educative și sportive au obligația să acorde o atenție deosebită promovării, practicării activităților sportive de către copii și tineri pentru a înlesni deplina lor integrare și dezvoltare socială și culturală.</p> <p>Proiectul este cuprins ca obiectiv în Strategia de Dezvoltare Locală.</p>

**CONSTRUIREA ZONA DE AGREMENT PENTRU PETRECEREA TIMPULUI LIBER****IDENTIFICARE ȘI LOCALIZARE PROIECT**

<b>MANAGERUL DE PROIECT/ SOLICITANTUL:</b>	Consiliul Local al comunei Bogdana
<b>ȚARA:</b>	România
<b>REGIUNEA PROIECTULUI:</b>	Regiunea Nord – Est
<b>JUDEȚUL:</b>	Vaslui
<b>LOCALITATEA:</b>	Bogdana
<b>VALOAREA PROIECTULUI: (estimativ – euro fără TVA)</b>	Se va regăsi în studiul de fezabilitate și proiectul tehnic
<b>CHELTUIELI EFECTUATE:</b>	-
<b>SURSE POSIBILE DE FINANȚARE:</b>	- Buget local - Buget de stat - Fonduri europene/structurale

**INFORMAȚII DE BAZĂ**

<b>DESCRIEREA PROIECTULUI:</b>	Construirea unei zone de agrement pentru petrecerea timpului liber în comuna Bogdana
<b>OBIECTIVUL PROIECTULUI:</b>	Îmbunătățirea spațiului destinat pentru recreere și relaxare cetățenilor comunei și atragerea unui număr cât mai mare de turiști Realizare zona de agrement ce cuprinde zona de relaxare.
<b>BENEFICII OBTINUTE:</b>	- Îmbunătățirea condițiilor de viață a locuitorilor comunei; - Revigorarea mediului socio-cultural; - Atragerea de noi investitori în zonă; - Creșterea numărului de turiști și implicit a veniturilor populației și a autorității locale.

<p><b>POTENȚIALII BENEFICIARI AI PROIECTULUI / GRUPUL ȚINTĂ:</b></p>	<ul style="list-style-type: none"> <li>- Locuitorii din comuna Bogdana</li> <li>- Potențialii investitori</li> <li>- Agenții economici din zonă</li> <li>- Turiștii care vor vizita comuna</li> </ul>
<p><b>ACTIVITĂȚILE PROIECTULUI:</b></p>	<ul style="list-style-type: none"> <li>- Realizarea studiului de fezabilitate</li> <li>- Elaborarea proiectului tehnic</li> <li>- Aprobarea începerii proiectului</li> <li>- Pregătirea și depunerea cererii de finanțare</li> <li>- Contractarea proiectului</li> <li>- Organizarea licitațiilor</li> <li>- Monitorizare, evaluare, control</li> <li>- Auditul proiectului</li> </ul>
<p><b>DURATA PROIECTULUI:</b></p>	<p>Proiectul se va realiza în etape, în funcție de posibilitățile de finanțare</p>
<p><b>JUSTIFICAREA NECESITĂȚII IMPLEMENTĂRII PROIECTULUI:</b></p>	<ul style="list-style-type: none"> <li>- Insuficiența zonelor de agrement din comună;</li> <li>- Amenajările nefuncționale, depășite, existente în zonele de agrement;</li> <li>- Insuficiența de atragere a investitorilor în amenajarea și exploatarea bazelor pentru sport, sănătate și agrement;</li> <li>- Este necesară dezvoltarea infrastructurii de agrement în comună și dotarea corespunzătoare în conformitate cu normele impuse de Uniunea Europeană</li> </ul> <p>Proiectul este cuprins ca obiectiv în Strategia de Dezvoltare Locală.</p>



## AMENAJAREA ȘI DOTAREA DE SPAȚII DE JOACĂ ȘI RECREERE PENTRU COPIII COMUNEI

### IDENTIFICARE ȘI LOCALIZARE PROIECT

<b>MANAGERUL DE PROIECT/ SOLICITANTUL:</b>	Consiliul Local al comunei Bogdana
<b>ȚARA:</b>	România
<b>REGIUNEA PROIECTULUI:</b>	Regiunea Nord – Est
<b>JUDEȚUL:</b>	Vaslui
<b>LOCALITATEA:</b>	Bogdana
<b>VALOAREA PROIECTULUI: (estimativ – euro fără TVA)</b>	Se va regăsi în studiul de fezabilitate și proiectul tehnic
<b>CHELTUIELI EFECTUATE:</b>	-
<b>SURSE POSIBILE DE FINANȚARE:</b>	- Buget local - Buget de stat - Fonduri europene/structurale
<b>INFORMAȚII DE BAZĂ</b>	
<b>DESCRIEREA PROIECTULUI:</b>	Prin proiect se dorește amenajarea și dotarea unor centre de joacă și recreere pentru copii, în toate satele componente ale comunei.
<b>OBIECTIVUL PROIECTULUI:</b>	Regenerarea mediului rural și a valorilor acestuia, prin asigurarea condițiilor de recreere.
<b>BENEFICII OBȚINUTE:</b>	- Îmbunătățirea condițiilor de viață a copiilor comunei; - Asigurarea protecției copiilor - Atragerea de investitori
<b>POTENȚIALII BENEFICIARI AI PROIECTULUI / GRUPUL ȚINTĂ:</b>	- Locuitorii din comuna Bogdana - Copiii din comuna Bogdana - Agenții economici din zonă - Potențiali investitori

<p><b>ACTIVITĂȚILE PROIECTULUI:</b></p>	<ul style="list-style-type: none"> <li>- Realizarea studiului de fezabilitate</li> <li>- Elaborarea proiectului tehnic</li> <li>- Aprobarea începerii proiectului</li> <li>- Pregătirea și depunerea cererii de finanțare</li> <li>- Contractarea proiectului</li> <li>- Organizarea licitațiilor</li> <li>- Monitorizare, evaluare, control</li> <li>- Auditul proiectului</li> </ul>
<p><b>DURATA PROIECTULUI:</b></p>	<p>Proiectul se va realiza în etape, în funcție de posibilitățile de finanțare</p>
<p><b>JUSTIFICAREA NECESITĂȚII IMPLEMENTĂRII PROIECTULUI:</b></p>	<p>În comună nu există centre de joacă și recreere special amenajate și dotate pentru copiii comunei. Proiectul este cuprins ca obiectiv în Strategia de Dezvoltare Locală.</p>

## REALIZAREA SISTEMULUI DE SUPRAVEGHERE VIDEO PENTRU ÎMBUNĂȚĂȚIREA SIGURANȚEI CETĂȚENILOR

### IDENTIFICARE ȘI LOCALIZARE PROIECT

<b>MANAGERUL DE PROIECT/ SOLICITANTUL:</b>	Consiliul Local al comunei Bogdana
<b>ȚARA:</b>	România
<b>REGIUNEA PROIECTULUI:</b>	Regiunea Nord – Est
<b>JUDEȚUL:</b>	Vaslui
<b>LOCALITATEA:</b>	Bogdana
<b>VALOAREA PROIECTULUI: (estimativ – euro fără TVA)</b>	Se va regăsi în studiul de fezabilitate și proiectul tehnic
<b>CHELTUIELI EFECTUATE:</b>	-
<b>SURSE POSIBILE DE FINANȚARE:</b>	- Buget local - Buget de stat - Fonduri europene/structurale
<b>INFORMAȚII DE BAZĂ</b>	
<b>DESCRIEREA PROIECTULUI:</b>	Realizarea sistemului de supraveghere video pentru îmbunătățirea siguranței cetățenilor în comuna Bogdana
<b>OBIECTIVUL PROIECTULUI:</b>	Scopul principal al sistemului de supraveghere video este creșterea siguranței cetățenilor din comuna. Montarea unui astfel de sistem ar fi foarte important pentru ocrotirea mai eficientă a patrimoniului Comunei Bogdana.
<b>BENEFICII OBTINUTE:</b>	- Îmbunătățirea condițiilor de viață a populației comunei;
<b>POTENȚIALII BENEFICIARI AI PROIECTULUI / GRUPUL ȚINTĂ:</b>	- Locuitorii comunei Bogdana și din apropiere; - Agenții economici din zonă; - Potențialii investitori;

<b>ACTIVITĂȚILE PROIECTULUI:</b>	<ul style="list-style-type: none"> <li>- Realizarea studiului de fezabilitate</li> <li>- Elaborarea proiectului tehnic</li> <li>- Aprobarea începerii proiectului</li> <li>- Pregătirea și depunerea cererii de finanțare</li> <li>- Contractarea proiectului</li> <li>- Organizarea licitațiilor</li> <li>- Monitorizare, evaluare, control</li> <li>- Auditul proiectului</li> </ul>
<b>DURATA PROIECTULUI:</b>	<p>Proiectul se va realiza în etape, în funcție de posibilitățile de finanțare.</p>
<b>JUSTIFICAREA NECESITĂȚII IMPLEMENTĂRII PROIECTULUI:</b>	<p>Montarea sistemului de supraveghere video este necesar pentru monitorizare la instituțiile din comună și la intersecții, preîntâmpinarea unor evenimente neplăcute sau, în alte cazuri, clarificarea prin aducerea unor dovezi video privind producerea unor infracțiuni. Aduce avantaje majore privind ordinea și siguranța publică, dar și monitorizarea traficului din localitate.</p> <p>Creșterea siguranței în localitate, prin apărarea instituțiilor, gospodăriilor omenești. creșterea gradului de siguranță a tinerilor, cu ocazia diferitelor evenimente. Supravegherea mașinilor, căruțelor care trec prin comună, respectiv transporturile de lemne de la pădure și pe drumurile cu restricții de tonaj.</p> <p>Proiectul este cuprins ca obiectiv în Strategia de Dezvoltare Locală.</p>

**AMENAJARE PIAȚĂ AGROALIMENTARĂ ÎN COMUNA BOGDANA****IDENTIFICARE ȘI LOCALIZARE PROIECT**

<b>MANAGERUL DE PROIECT/ SOLICITANTUL:</b>	Consiliul Local al comunei Bogdana
<b>ȚARA:</b>	România
<b>REGIUNEA PROIECTULUI:</b>	Regiunea Nord – Est
<b>JUDEȚUL:</b>	Vaslui
<b>LOCALITATEA:</b>	Bogdana
<b>VALOAREA PROIECTULUI: (estimativ – euro fără TVA)</b>	Se va regăsi în studiul de fezabilitate și proiectul tehnic
<b>CHELTUIELI EFECTUATE:</b>	-
<b>SURSE POSIBILE DE FINANȚARE:</b>	- Buget local - Buget de stat - Fonduri europene/structurale
<b>INFORMAȚII DE BAZĂ</b>	
<b>DESCRIEREA PROIECTULUI:</b>	Prin proiect se dorește amenajarea și dotarea unei piețe agroalimentare.
<b>OBIECTIVUL PROIECTULUI:</b>	Obiectivul proiectului constă în realizarea de spații comerciale și spații conexe (birouri, grupuri sanitare, parcare)
<b>BENEFICII OBȚINUTE:</b>	- Îmbunătățirea condițiilor de viață a populației comunei; - Îmbunătățirea condițiilor de comercializare pentru producătorii locali.
<b>POTENȚIALII BENEFICIARI AI PROIECTULUI / GRUPUL ȚINTĂ:</b>	- Locuitorii din comuna Bogdana - Copiii din comuna Bogdana - Agenții economici din zonă - Potențiali investitori

<b>ACTIVITĂȚILE PROIECTULUI:</b>	<ul style="list-style-type: none"> <li>- Realizarea studiului de fezabilitate</li> <li>- Elaborarea proiectului tehnic</li> <li>- Aprobarea începerii proiectului</li> <li>- Pregătirea și depunerea cererii de finanțare</li> <li>- Contractarea proiectului</li> <li>- Organizarea licitațiilor</li> <li>- Monitorizare, evaluare, control</li> <li>- Auditul proiectului</li> </ul>
<b>DURATA PROIECTULUI:</b>	Proiectul se va realiza în etape, în funcție de posibilitățile de finanțare
<b>JUSTIFICAREA NECESITĂȚII IMPLEMENTĂRII PROIECTULUI:</b>	<p>Ca urmare a implementării proiectului, locuitorii din zonă beneficiază de spațiu modern centralizat unde se desfășoară, într-un mod civilizată, activități de comerț cu produse agroalimentare.</p> <p>Proiectul este cuprins ca obiectiv în Strategia de Dezvoltare Locală.</p>

**2. MEDIU**

<b>INTRODUCEREA SOLUȚIILOR ALTERNATIVE DE PRODUCERE A ENERGIEI ELECTRICE</b>	
<b>IDENTIFICARE ȘI LOCALIZARE PROIECT</b>	
<b>MANAGERUL DE PROIECT/ SOLICITANTUL:</b>	Consiliul Local al comunei Bogdana
<b>ȚARA:</b>	România
<b>REGIUNEA PROIECTULUI:</b>	Regiunea Nord – Est
<b>JUDEȚUL:</b>	Vaslui
<b>LOCALITATEA:</b>	Bogdana
<b>VALOAREA PROIECTULUI: (estimativ – euro fără TVA)</b>	Se va regăsi în studiul de fezabilitate și proiectul tehnic
<b>CHELTUIELI EFECTUATE:</b>	-
<b>SURSE POSIBILE DE FINANȚARE:</b>	- Buget local - Buget de stat - Fonduri europene/structurale - Alte surse legal constituite
<b>INFORMAȚII DE BAZĂ</b>	
<b>DESCRIEREA PROIECTULUI:</b>	<p>Autoritatea publică locală dorește introducerea soluțiilor alternative de producere a energiei electrice care să furnizeze comunei, stabilitate și extindere economică solidă. Dezvoltarea investițiilor locale presupune crearea unui climat care să atragă și investiții externe, ceea ce va avea un impact pozitiv asupra comunității.</p> <p>Investiția constă în amplasarea unor grupuri de panouri fotovoltaice, care vor capta energia solară și o vor transforma în energie electrică.</p> <p>Pe lângă aceste panouri se va amplasa și un post de transformare.</p>

<p><b>OBIECTIVUL PROIECTULUI:</b></p>	<p>Dezvoltarea soluțiilor alternative pentru producerea de energie "curată" în concordanță cu potențialul energetic actual al surselor regenerabile de energie în România.</p>
<p><b>BENEFICII OBȚINUTE:</b></p>	<ul style="list-style-type: none"> <li>- Valorificarea uneia dintre resursele regenerabile de energie – energie solară pentru producerea de energie electrică;</li> <li>- Reducerea impactului asupra mediului și a gazelor cu efect de seră;</li> <li>- Mărirea bugetului local;</li> <li>- Accesul populației la locuri de muncă.</li> </ul>
<p><b>POTENȚIALII BENEFICIARI AI PROIECTULUI / GRUPUL ȚINTĂ:</b></p>	<ul style="list-style-type: none"> <li>- Locuitorii din comuna Bogdana</li> <li>- Potențialii investitori</li> <li>- Agenții economici din zonă</li> </ul>
<p><b>ACTIVITĂȚILE PROIECTULUI:</b></p>	<ul style="list-style-type: none"> <li>- Identificarea potențialilor investitori din sectorul energetic și realizarea de parteneriate;</li> <li>- Identificarea zonelor cu potențial de folosire;</li> <li>- Parcurgerea etapelor de proiectare și implementare a proiectelor energetice;</li> <li>- Activități de utilizare curentă a soluțiilor implementate.</li> </ul>
<p><b>DURATA PROIECTULUI:</b></p>	<p>Proiectul se va realiza în etape, în funcție de posibilitățile de finanțare</p>
<p><b>JUSTIFICAREA NECESITĂȚII IMPLEMENTĂRII PROIECTULUI:</b></p>	<p>Emisia gazelor cu efect de seră reprezintă o amenințare serioasă în ceea ce privește producerea schimbărilor climatice, cu efecte potențial dezastruoase asupra omenirii.</p> <p>Utilizarea surselor regenerabile de energie (SRE), împreună cu îmbunătățirea eficienței energiei (EE), pot contribui la reducerea consumului de energie, la reducerea emisiilor gazelor cu efect de seră și, în consecință la prevenirea schimbărilor climatice periculoase.</p>



Astfel, pe lângă un impact mai redus asupra mediului prin conservarea unor astfel de energii regenerabile, se conservă materii energetice neregenerabile sau cu regenerare scăzută (cărbune, material lemnos în stare brută) care, utilizate ca și combustibil pot crea un dezechilibru ecologic prin gazele de ardere rezultate în urma combustiei și prin dispariția unor suprafețe de pădure.

Proiectul este cuprins ca obiectiv în Strategia de Dezvoltare Locală.

<b>ÎMPĂDURIREA TERENURILOR AGRICOLE DEGRADATE DIN COMUNA BOGDANA</b>	
<b>IDENTIFICARE ȘI LOCALIZARE PROIECT</b>	
<b>MANAGERUL DE PROIECT/ SOLICITANTUL:</b>	Consiliul Local al comunei Bogdana
<b>ȚARA:</b>	România
<b>REGIUNEA PROIECTULUI:</b>	Regiunea Nord – Est
<b>JUDEȚUL:</b>	Vaslui
<b>LOCALITATEA:</b>	Bogdana
<b>VALOAREA PROIECTULUI: (estimativ – euro fără TVA)</b>	Se va regăsi în studiul de fezabilitate și proiectul tehnic
<b>CHELTUIELI EFECTUATE:</b>	-
<b>SURSE POSIBILE DE FINANȚARE:</b>	<ul style="list-style-type: none"> <li>- Buget local</li> <li>- Buget de stat</li> <li>- Fonduri europene/structurale</li> <li>- Programul Național de Dezvoltare Rurală</li> </ul>
<b>INFORMAȚII DE BAZĂ</b>	
<b>DESCRIEREA PROIECTULUI:</b>	Împădurirea terenurilor agricole degradate existente în comuna Bogdana.
<b>OBIECTIVUL PROIECTULUI:</b>	Reducerea riscului de producerea a dezastrelor naturale.
<b>BENEFICII OBȚINUTE:</b>	<ul style="list-style-type: none"> <li>- Îmbunătățirea condițiilor de viață a populației comunei;</li> <li>- Reducerea factorilor de risc pentru sănătate populației;</li> <li>- Atragerea de investitori.</li> </ul>
<b>POTENȚIALII BENEFICIARI AI PROIECTULUI / GRUPUL ȚINTĂ:</b>	<ul style="list-style-type: none"> <li>- Locuitorii din comuna Bogdana</li> <li>- Agenții economici din zonă</li> <li>- Potențiali investitori</li> </ul>

<p><b>ACTIVITĂȚILE PROIECTULUI:</b></p>	<ul style="list-style-type: none"> <li>- Realizarea studiului de fezabilitate</li> <li>- Elaborarea proiectului tehnic</li> <li>- Aprobarea începerii proiectului</li> <li>- Pregătirea și depunerea cererii de finanțare</li> <li>- Contractarea proiectului</li> <li>- Organizarea licitațiilor</li> <li>- Monitorizare, evaluare, control</li> <li>- Auditul proiectului</li> </ul>
<p><b>DURATA PROIECTULUI:</b></p>	<p>Proiectul se va realiza în etape, în funcție de posibilitățile de finanțare</p>
<p><b>JUSTIFICAREA NECESITĂȚII IMPLEMENTĂRII PROIECTULUI:</b></p>	<p>Este necesară efectuarea lucrărilor de împădurire a terenurilor agricole degradate pentru prevenirea și reducerea consecințelor distructive ale inundațiilor.</p> <p>Proiectul este cuprins ca obiectiv în Strategia de Dezvoltare Locală.</p>

**CONSTRUIRE – AMENAJARE PLATFORMA GUNOI****IDENTIFICARE ȘI LOCALIZARE PROIECT**

<b>MANAGERUL DE PROIECT/ SOLICITANTUL:</b>	Consiliul Local al comunei Bogdana
<b>ȚARA:</b>	România
<b>REGIUNEA PROIECTULUI:</b>	Regiunea Nord – Est
<b>JUDEȚUL:</b>	Vaslui
<b>LOCALITATEA:</b>	Bogdana
<b>VALOAREA PROIECTULUI: (estimativ – euro fără TVA)</b>	Se va regăsi în studiul de fezabilitate și proiectul tehnic
<b>CHELTUIELI EFECTUATE:</b>	-
<b>SURSE POSIBILE DE FINANȚARE:</b>	- Buget local - Buget de stat - Fonduri europene/structurale - Programul Național de Dezvoltare Rurală

**INFORMAȚII DE BAZĂ**

<b>DESCRIEREA PROIECTULUI:</b>	<p>Investiția este oportuna în condițiile în care în toate țările cu tradiție în creșterea animalelor are loc o redimensionare a capacității fermelor, orientarea fiind spre dezvoltarea fermelor mici și mijlocii. Avantajul funcționării fermelor zootehnice la aceste capacități este:</p> <ul style="list-style-type: none"> <li>- eliminarea problemelor ce ar putea apărea din punct de vedere al asigurării condițiilor sanitar - veterinare;</li> <li>- corelarea cantității de dejecții care rezulta de la ferme de capacități mici și mijlocii cu suprafețele de teren agricol proprietate sau folosit sub forma de chirie, concesiune colaborare, etc., pentru aplicarea acestora în scopul fertilizării naturale;</li> </ul>
------------------------------------	--

<b>OBIECTIVUL PROIECTULUI:</b>	Reducerea riscului de producerea a dezastrelor naturale.
<b>BENEFICII OBTINUTE:</b>	<ul style="list-style-type: none"> <li>- Îmbunătățirea condițiilor de viață a populației comunei;</li> <li>- Reducerea factorilor de risc pentru sănătate populației;</li> <li>- Atragerea de investitori.</li> </ul>
<b>POTENȚIALII BENEFICIARI AI PROIECTULUI / GRUPUL ȚINTĂ:</b>	<ul style="list-style-type: none"> <li>- Locuitorii din comuna Bogdana</li> <li>- Agenții economici din zonă</li> <li>- Potențiali investitori</li> </ul>
<b>ACTIVITĂȚILE PROIECTULUI:</b>	<ul style="list-style-type: none"> <li>- Realizarea studiului de fezabilitate</li> <li>- Elaborarea proiectului tehnic</li> <li>- Aprobarea începerii proiectului</li> <li>- Pregătirea și depunerea cererii de finanțare</li> <li>- Contractarea proiectului</li> <li>- Organizarea licitațiilor</li> <li>- Monitorizare, evaluare, control</li> <li>- Auditul proiectului</li> </ul>
<b>DURATA PROIECTULUI:</b>	Proiectul se va realiza în etape, în funcție de posibilitățile de finanțare
<b>JUSTIFICAREA NECESITĂȚII IMPLEMENTĂRII PROIECTULUI:</b>	<p>În situația existentă, cel mai adesea, gunoiul de grajd este depozitat în condiții improprii atât la nivelul gospodăriilor individuale cât și la nivelul localităților, fără a exista nici o măsură împotriva scurgerilor și infiltrațiilor fracțiilor lichide (urină și ape din precipitații).</p> <p>Lipsa unei infrastructuri comunale de management conforme a gunoiului de grajd ce duce la depozitarea în condiții improprii și neasigurarea minimului de condiții, reprezintă deficiente majore ale situației actuale.</p> <p>Scurgerile și infiltrațiile fracțiilor lichide afectează mediul înconjurător, în special solul și apele subterane si/sau de suprafață. Mai mult, de cele mai multe ori, gunoiul de grajd este</p>

	<p>amestecat cu resturi menajere nedegradabile ceea ce face improprie utilizarea pe terenurile agricole.</p> <p>Principalele obiective ale Directivei 91/676/CEE, cuprinse în Planul de acțiune sunt reducerea poluării produsă sau indusă de nitrați din surse agricole și prevenirea poluării apelor cu nitrați.</p> <p>Proiectul este cuprins ca obiectiv în Strategia de Dezvoltare Locală.</p>
--	---

**3. SERVICII SOCIALE****ÎNFIINȚARE CĂMIN PENTRU PERSOANE VÂRSTNICE ȘI DOTAREA ACESTUIA CU ECHIPAMENTE DE FIZIOTERAPIE****IDENTIFICARE ȘI LOCALIZARE PROIECT**

<b>MANAGERUL DE PROIECT/ SOLICITANTUL:</b>	Consiliul Local al comunei Bogdana
<b>ȚARA:</b>	România
<b>REGIUNEA PROIECTULUI:</b>	Regiunea Nord – Est
<b>JUDEȚUL:</b>	Vaslui
<b>LOCALITATEA:</b>	Bogdana
<b>VALOAREA PROIECTULUI: (estimativ – euro fără TVA)</b>	Se va regăsi în studiul de fezabilitate și proiectul tehnic
<b>CHELTUIELI EFECTUATE:</b>	-
<b>SURSE POSIBILE DE FINANȚARE:</b>	- Buget local - Buget de stat - Fonduri europene/structurale
<b>INFORMAȚII DE BAZĂ</b>	
<b>DESCRIEREA PROIECTULUI:</b>	Prin proiect se dorește înființarea unui cămin pentru persoane vârstnice aflate în dificultate.
<b>OBIECTIVUL PROIECTULUI:</b>	Îmbunătățirea infrastructurii fizice sociale în conformitate cu standardele europene prin dotarea căminului pentru persoane vârstnice cu o sală de fizioterapie.
<b>BENEFICII OBȚINUTE:</b>	- Ridicarea serviciilor sociale din comună la standarde europene; - Crearea unui sistem unitar și comprehensiv de servicii sociale integrate, capabil să asigure incluziunea socială a unei categorii vulnerabile de beneficiari; - Creșterea calității vieții persoanelor vârstnice; - Servicii sociale adaptate și care răspund unei nevoi individuale sau de grup identificate;

	<ul style="list-style-type: none"> <li>- Oportunități mai bune pentru incluziunea socială a persoanelor de vârstă a-3-a, asigurând respectarea drepturilor fundamentale ale acestora;</li> <li>- Regenerarea economică prin reducerea costurilor pe care acesta le implică;</li> <li>- Crearea de noi locuri de muncă;</li> </ul>
<b>POTENȚIALII BENEFICIARI AI PROIECTULUI / GRUPUL ȚINTĂ:</b>	<ul style="list-style-type: none"> <li>- Persoanele vârstnice din comună</li> <li>- Agenții economici din zonă</li> <li>- Potențiali investitori</li> </ul>
<b>ACTIVITĂȚILE PROIECTULUI:</b>	<ul style="list-style-type: none"> <li>- Realizarea studiului de fezabilitate</li> <li>- Elaborarea proiectului tehnic</li> <li>- Aprobarea începerii proiectului</li> <li>- Pregătirea și depunerea cererii de finanțare</li> <li>- Contractarea proiectului</li> <li>- Organizarea licitațiilor</li> <li>- Monitorizare, evaluare, control</li> <li>- Auditul proiectului</li> </ul>
<b>DURATA PROIECTULUI:</b>	Proiectul se va realiza în etape, în funcție de posibilitățile de finanțare
<b>JUSTIFICAREA NECESITĂȚII IMPLEMENTĂRII PROIECTULUI:</b>	<p>Investigarea realității sociale din comuna Bogdana făcută la nivelul serviciului social local pentru categoria reprezentată de bătrâni, pe baza statisticilor, a Strategiei de Dezvoltare Economico – Sociale a Comunei Bogdana pentru perioada 2014-2020 a evidențiat următoarele aspecte:</p> <ul style="list-style-type: none"> <li>• La nivel de comună, ponderea persoanelor vârstnice este mare, în proporție de peste 30 %;</li> <li>• Există un număr considerabil de persoane vârstnice singure;</li> <li>• Există o acută degradare a nucleului familial, generată de sărăcie și de viciul alcoolului, care favorizează lipsa de</li> </ul>



	<p>preocupare pentru îngrijirea persoanelor vârstnice, aflate în familie;</p> <ul style="list-style-type: none"><li>• Nivel extrem de mic al pensiilor foștilor membri ai cooperativelor agricole de producție;</li><li>• O parte a acestei categorii sociale nu are posibilități de informare prin lipsa mijloacelor specifice (tv, radio, presa scrisă), singurul loc de socializare accesibil fiind reprezentat de biserică.</li></ul> <p>Serviciul public de asistență socială, organizat la nivel local, are responsabilitatea creării, menținerii și dezvoltării serviciilor sociale în funcție de nevoile sociale identificate, cu scopul prioritar de susținere a coeziunii sociale, a bunăstării comunității, a unității familiale, precum și a persoanei în mediul propriu de viață, familial și comunitar.</p> <p>Proiectul este cuprins ca obiectiv în Strategia de Dezvoltare Locală.</p>
--	--

**REALIZAREA DE LOCUINȚE PROTEJATE ÎN COMUNA BOGDANA****IDENTIFICARE ȘI LOCALIZARE PROIECT**

<b>MANAGERUL DE PROIECT/ SOLICITANTUL:</b>	Consiliul Local al comunei Bogdana
<b>ȚARA:</b>	România
<b>REGIUNEA PROIECTULUI:</b>	Regiunea Nord – Est
<b>JUDEȚUL:</b>	Vaslui
<b>LOCALITATEA:</b>	Bogdana
<b>VALOAREA PROIECTULUI: (estimativ – euro fără TVA)</b>	Se va regăsi în studiul de fezabilitate și proiectul tehnic
<b>CHELTUIELI EFECTUATE:</b>	-
<b>SURSE POSIBILE DE FINANȚARE:</b>	- Buget local - Buget de stat - Fonduri europene/structurale
<b>INFORMAȚII DE BAZĂ</b>	
<b>DESCRIEREA PROIECTULUI:</b>	Prin proiect se dorește construirea unui ansamblu de locuințe protejate, prin intermediul căruia persoanele aflate în dificultate / vulnerabile să beneficieze pe lângă serviciile de găzduire și masă și de activități care să le asigure valorificarea potențialului recuperativ și dezvoltarea, pe cât posibil a deprinderilor de viață independentă.
<b>OBIECTIVUL PROIECTULUI:</b>	Îmbunătățirea infrastructurii fizice sociale în conformitate cu standardele europene.
<b>BENEFICII OBȚINUTE:</b>	- Ridicarea serviciilor sociale din comună la standarde europene; - Crearea unui sistem unitar și comprehensiv de servicii sociale integrate, capabil să asigure incluziunea socială a unei categorii vulnerabile de beneficiari;

	<ul style="list-style-type: none"> <li>- Creșterea calității vieții persoanelor a persoanelor aflate în dificultate / vulnerabile;</li> <li>- Regenerarea economică prin reducerea costurilor pe care acesta le implică;</li> <li>- Crearea de noi locuri de muncă;</li> </ul>
<b>POTENȚIALII BENEFICIARI AI PROIECTULUI / GRUPUL ȚINTĂ:</b>	<ul style="list-style-type: none"> <li>- Persoanele aflate în dificultate / vulnerabile</li> <li>- Agenții economici din zonă</li> <li>- Potențiali investitori</li> </ul>
<b>ACTIVITĂȚILE PROIECTULUI:</b>	<ul style="list-style-type: none"> <li>- Realizarea studiului de fezabilitate</li> <li>- Elaborarea proiectului tehnic</li> <li>- Aprobarea începerii proiectului</li> <li>- Pregătirea și depunerea cererii de finanțare</li> <li>- Contractarea proiectului</li> <li>- Organizarea licitațiilor</li> <li>- Monitorizare, evaluare, control</li> <li>- Auditul proiectului</li> </ul>
<b>DURATA PROIECTULUI:</b>	Proiectul se va realiza în etape, în funcție de posibilitățile de finanțare
<b>JUSTIFICAREA NECESITĂȚII IMPLEMENTĂRII PROIECTULUI:</b>	<p>Dezvoltarea serviciilor de îngrijiri comunitare complexe specializate, în favoarea includerii sociale a persoanelor aflate în dificultate / vulnerabile și a reducerii marginalizării sociale a acestora, prin crearea unui ansamblu de locuințe protejate.</p> <p>Dezvoltarea unei structuri comunitare de găzduire bazat pe un model de bună practică acceptat la nivel european,</p> <p>Furnizarea de servicii sociale corespunzătoare nevoilor evaluate ale persoanelor, pentru dezvoltarea și/sau consolidarea deprinderilor de viață independentă,</p> <p>Proiectul este cuprins ca obiectiv în Strategia de Dezvoltare Locală.</p>

<b>CONSTRUIRE, REABILITARE, MODERNIZARE ȘI DOTARE DISPENSAR MEDICAL</b>	
<b>IDENTIFICARE ȘI LOCALIZARE PROIECT</b>	
<b>MANAGERUL DE PROIECT/ SOLICITANTUL:</b>	Consiliul Local al comunei Bogdana
<b>ȚARA:</b>	România
<b>REGIUNEA PROIECTULUI:</b>	Regiunea Nord – Est
<b>JUDEȚUL:</b>	Vaslui
<b>LOCALITATEA:</b>	Bogdana
<b>VALOAREA PROIECTULUI: (estimativ – euro fără TVA)</b>	Se va regăsi în cererea de finanțare
<b>CHELTUIELI EFECTUATE:</b>	-
<b>SURSE POSIBILE DE FINANȚARE:</b>	<ul style="list-style-type: none"> <li>- Buget local</li> <li>- Buget de stat</li> <li>- Programul Operațional Regional</li> <li>- Fondul de salvare al zonei Euro</li> <li>- Alte surse legale constituite</li> </ul>
<b>INFORMAȚII DE BAZĂ</b>	
<b>DESCRIEREA PROIECTULUI:</b>	<p>Proiectul are drept scop <i>construirea unui dispensar medical în comuna Bogdana</i>. Inițiativa răspunde nevoilor cu care se confruntă comunitatea. Se rezolva problema deplasării locuitorilor satului care au nevoie de aceste servicii.</p> <p>Se asigura serviciilor sanitare necesare pentru populația satului.</p> <p>Se crește nivelul de trai al locuitorilor.</p> <p>Scopul general al investiției este renovarea unei clădiri impunătoare deținută de sat. Obiectivul specific este să se asigure că cabinetele medicului de aici îndeplinesc așteptările din toate</p>

	punctele de vedere și ca pacienții care vizitează să primească tratamentele medicale necesare într-o clădire mai confortabilă și modernă.
<b>OBIECTIVUL PROIECTULUI:</b>	Dezvoltarea serviciilor sociale oferite persoanelor aparținând grupurilor vulnerabile.
<b>BENEFICII OBȚINUTE:</b>	<ul style="list-style-type: none"> <li>- Prin proiect va fi asigurată egalitatea de șanse pentru grupurile vulnerabile;</li> <li>- Grupurile vulnerabile vor avea acces la servicii sociale specializate.</li> </ul>
<b>POTENȚIALII BENEFICIARI AI PROIECTULUI / GRUPUL ȚINTĂ:</b>	- Locuitorii comunei
<b>ACTIVITĂȚILE PROIECTULUI:</b>	<ul style="list-style-type: none"> <li>- Realizarea studiului de fezabilitate</li> <li>- Elaborarea proiectului tehnic</li> <li>- Aprobarea începerii proiectului</li> <li>- Pregătirea și depunerea cererii de finanțare</li> <li>- Contractarea proiectului</li> <li>- Organizarea licitațiilor</li> <li>- Monitorizare, evaluare, control</li> <li>- Auditul proiectului</li> </ul>
<b>DURATA PROIECTULUI:</b>	Proiectul se va realiza în etape, în funcție de posibilitățile de finanțare
<b>JUSTIFICAREA NECESITĂȚII IMPLEMENTĂRII PROIECTULUI:</b>	<p>Se va asigura nivelul de trai al comunității, în conformitate cu Directivele Europene în materie de Sănătate a Populației.</p> <p>Investiția urmărește crearea și dezvoltarea serviciilor de sănătate pentru populație, fiind esențială pentru asigurarea unui nivel de trai decent, pentru creșterea gradului de confort material și psihologic.</p> <p>Proiectul este cuprins ca obiectiv în Strategia de Dezvoltare Locală.</p>

**4. EDUCAȚIE****CONSTRUIRE, REABILITARE, MODERNIZARE ȘI DOTAREA ȘCOLILOR / GRĂDINIȚELOR****IDENTIFICARE ȘI LOCALIZARE PROIECT**

<b>MANAGERUL DE PROIECT/ SOLICITANTUL:</b>	Consiliul Local al comunei Bogdana
<b>ȚARA:</b>	România
<b>REGIUNEA PROIECTULUI:</b>	Regiunea Nord – Est
<b>JUDEȚUL:</b>	Vaslui
<b>LOCALITATEA:</b>	Bogdana
<b>VALOAREA PROIECTULUI: (estimativ – euro fără TVA)</b>	Se va regăsi în studiul de fezabilitate și proiectul tehnic
<b>CHELTUIELI EFECTUATE:</b>	-
<b>SURSE POSIBILE DE FINANȚARE:</b>	<ul style="list-style-type: none"> <li>- Buget local</li> <li>- Buget de stat</li> <li>- Fonduri europene/structurale</li> <li>- Fondul de salvare al zonei Euro</li> <li>- Programe guvernamentale privind construcția / reabilitarea / modernizarea unităților de învățământ</li> </ul>
<b>INFORMAȚII DE BAZĂ</b>	
<b>DESCRIEREA PROIECTULUI:</b>	<p>Se dorește:</p> <ul style="list-style-type: none"> <li>- Reabilitarea unităților de învățământ;</li> <li>- Construire de grupuri sanitare cu acces din interior la toate școlile;</li> <li>- Dotare cu mobilier;</li> <li>- Dotare cu material didactic.</li> </ul>

<b>OBIECTIVUL PROIECTULUI:</b>	Îmbunătățirea calității infrastructurii educaționale și a dotării școlilor la standarde europene pentru asigurarea participării populației școlare la procesul educațional
<b>BENEFICII OBTINUTE:</b>	<ul style="list-style-type: none"> <li>- Asigurarea procesului de educare în conformitate cu standardele europene;</li> <li>- Accesul la educație gratuit al tuturor copiilor comunei;</li> <li>- Creșterea competențelor profesionale în rândul tinerilor.</li> </ul>
<b>POTENȚIALII BENEFICIARI AI PROIECTULUI / GRUPUL ȚINTĂ:</b>	<ul style="list-style-type: none"> <li>- Școlarii din comuna Bogdana</li> <li>- Preșcolarii din comuna Bogdana</li> <li>- Cadrele didactice din comuna Bogdana</li> </ul>
<b>ACTIVITĂȚILE PROIECTULUI:</b>	<ul style="list-style-type: none"> <li>- Realizarea studiului de fezabilitate</li> <li>- Elaborarea proiectului tehnic</li> <li>- Aprobarea începerii proiectului</li> <li>- Pregătirea și depunerea cererii de finanțare</li> <li>- Contractarea proiectului</li> <li>- Organizarea licitațiilor</li> <li>- Monitorizare, evaluare, control</li> <li>- Auditul proiectului</li> </ul>
<b>DURATA PROIECTULUI:</b>	Proiectul se va realiza în etape, în funcție de posibilitățile de finanțare
<b>JUSTIFICAREA NECESITĂȚII IMPLEMENTĂRII PROIECTULUI:</b>	<ul style="list-style-type: none"> <li>- Infrastructura educațională precară în unele sate ale comunei;</li> <li>- Mobilier școlar deteriorat;</li> <li>- Dotare insuficientă cu echipamente și material didactic;</li> </ul> <p>Prin construirea, reabilitarea și dotarea școlilor/grădinițelor din comună se va asigura accesul neîngrădit al copiilor comunei la o educație de calitate.</p> <p>Proiectul este cuprins ca obiectiv în Strategia de Dezvoltare Locală.</p>

**5. CULTURĂ ȘI CULTE**

<b>CONSTRUIRE, REABILITARE ȘI MODERNIZARE CĂMINE CULTURALE ÎN COMUNA BOGDANA</b>	
<b>IDENTIFICARE ȘI LOCALIZARE PROIECT</b>	
<b>MANAGERUL DE PROIECT/ SOLICITANTUL:</b>	Consiliul Local al comunei Bogdana
<b>ȚARA:</b>	România
<b>REGIUNEA PROIECTULUI:</b>	Regiunea Nord – Est
<b>JUDEȚUL:</b>	Vaslui
<b>LOCALITATEA:</b>	Bogdana
<b>VALOAREA PROIECTULUI: (estimativ – euro fără TVA)</b>	Se va regăsi în studiul de fezabilitate și proiectul tehnic
<b>CHELTUIELI EFECTUATE:</b>	-
<b>SURSE POSIBILE DE FINANȚARE:</b>	<ul style="list-style-type: none"> <li>- Buget local</li> <li>- Buget de stat</li> <li>- Fonduri europene/structurale</li> <li>- Fondul de salvare al zonei Euro</li> <li>- Programul prioritar național pentru construirea de sedii pentru așezăminte culturale în localitățile unde nu există asemenea instituții, precum și pentru reabilitarea, modernizarea, dotarea și finalizarea lucrărilor de construcție a așezămintelor culturale.</li> </ul>
<b>INFORMAȚII DE BAZĂ</b>	
<b>DESCRIEREA PROIECTULUI:</b>	Prin construirea/modernizarea căminelor culturale se dorește regenerarea mediului rural și a valorilor acestuia și creșterea consumului de cultură în rândul locuitorilor comunei. Scopul investiției este de a crea un complex de divertisment multifuncțional, oferind oportunități pentru activitățile ce se pot realiza la nivelul comunei Bogdana.



<b>OBIECTIVUL PROIECTULUI:</b>	Regenerarea mediului rural și a valorilor acestuia.
<b>BENEFICII OBȚINUTE:</b>	<ul style="list-style-type: none"> <li>- Îmbunătățirea condițiilor de viață a locuitorilor comunei;</li> <li>- Revigorarea mediului cultural;</li> <li>- Creșterea consumului de cultură în rândul locuitorilor comunei.</li> </ul>
<b>POTENȚIALII BENEFICIARI AI PROIECTULUI / GRUPUL ȚINTĂ:</b>	<ul style="list-style-type: none"> <li>- Locuitorii comunei Bogdana</li> <li>- Potențialii investitori</li> <li>- Agenții economici din zonă</li> </ul>
<b>ACTIVITĂȚILE PROIECTULUI:</b>	<ul style="list-style-type: none"> <li>- Realizarea studiului de fezabilitate</li> <li>- Elaborarea proiectului tehnic</li> <li>- Aprobarea începerii proiectului</li> <li>- Pregătirea și depunerea cererii de finanțare</li> <li>- Contractarea proiectului</li> <li>- Organizarea licitațiilor</li> <li>- Monitorizare, evaluare, control</li> <li>- Auditul proiectului</li> </ul>
<b>DURATA PROIECTULUI:</b>	Proiectul se va realiza în etape, în funcție de posibilitățile de finanțare
<b>JUSTIFICAREA NECESITĂȚII IMPLEMENTĂRII PROIECTULUI:</b>	<ul style="list-style-type: none"> <li>- Lipsa fondurilor necesare renovării obiectivelor culturale;</li> <li>- Lipsa de interes a sponsorilor față de activitatea cultural-artistică;</li> <li>- Lipsa așezămintelor culturale în toate satele comunei;</li> <li>- Dotarea insuficientă a căminelor culturale:</li> </ul> <p>Proiectul este cuprins ca obiectiv în Strategia de Dezvoltare Locală.</p>

<b>CONSTRUIRE, REABILITARE, MODERNIZARE BISERICI ÎN COMUNA BOGDANA</b>	
<b>IDENTIFICARE ȘI LOCALIZARE PROIECT</b>	
<b>MANAGERUL DE PROIECT/ SOLICITANTUL:</b>	Consiliul Local al comunei Bogdana
<b>ȚARA:</b>	România
<b>REGIUNEA PROIECTULUI:</b>	Regiunea Nord – Est
<b>JUDEȚUL:</b>	Vaslui
<b>LOCALITATEA:</b>	Bogdana
<b>VALOAREA PROIECTULUI: (estimativ – euro fără TVA)</b>	Se va regăsi în studiul de fezabilitate și proiectul tehnic
<b>CHELTUIELI EFECTUATE:</b>	-
<b>SURSE POSIBILE DE FINANȚARE:</b>	- Buget local - Buget de stat - Fonduri europene/structurale
<b>INFORMAȚII DE BAZĂ</b>	
<b>DESCRIEREA PROIECTULUI:</b>	Prin realizarea acestui proiect se dorește crearea condițiilor adecvate desfășurării slujbelor, dezvoltarea vieții spirituale și sociale a comunei indiferent de religie sau cult.  Se dorește: - Reabilitare Biserica .....; - Reabilitare și modernizare Biserica ..... - Construcție capele mortuare în comuna Bogdana;
<b>OBIECTIVUL PROIECTULUI:</b>	Regenerarea mediului cultural și a valorilor acestuia.

<b>BENEFICII OBȚINUTE:</b>	<ul style="list-style-type: none"> <li>- Îmbunătățirea condițiilor de viață a locuitorilor comunei;</li> <li>- Revigorarea mediului cultural al comunei;</li> </ul>
<b>POTENȚIALII BENEFICIARI AI PROIECTULUI / GRUPUL ȚINTĂ:</b>	<ul style="list-style-type: none"> <li>- Locuitorii comunei Bogdana</li> <li>- Potențialii investitori</li> <li>- Turiștii care vor vizita comuna</li> </ul>
<b>ACTIVITĂȚILE PROIECTULUI:</b>	<ul style="list-style-type: none"> <li>- Realizarea studiului de fezabilitate</li> <li>- Elaborarea proiectului tehnic</li> <li>- Aprobarea începerii proiectului</li> <li>- Pregătirea și depunerea cererii de finanțare</li> <li>- Contractarea proiectului</li> <li>- Organizarea licitațiilor</li> <li>- Monitorizare, evaluare, control</li> <li>- Auditul proiectului</li> </ul>
<b>DURATA PROIECTULUI:</b>	Proiectul se va realiza în etape, în funcție de posibilitățile de finanțare
<b>JUSTIFICAREA NECESITĂȚII IMPLEMENTĂRII PROIECTULUI:</b>	Proiectul este cuprins ca obiectiv în Strategia de Dezvoltare Locală.

**REABILITARE / RESTAURARE MONUMENTE ISTORICE****IDENTIFICARE ȘI LOCALIZARE PROIECT**

<b>MANAGERUL DE PROIECT/ SOLICITANTUL:</b>	Consiliul Local al comunei Bogdana
<b>ȚARA:</b>	România
<b>REGIUNEA PROIECTULUI:</b>	Regiunea Nord – Est
<b>JUDEȚUL:</b>	Vaslui
<b>LOCALITATEA:</b>	Bogdana
<b>VALOAREA PROIECTULUI: (estimativ – euro fără TVA)</b>	Se va regăsi în studiul de fezabilitate și proiectul tehnic
<b>CHELTUIELI EFECTUATE:</b>	-
<b>SURSE POSIBILE DE FINANȚARE:</b>	- Buget local - Buget de stat - Fonduri europene/structurale

**INFORMAȚII DE BAZĂ**

<b>DESCRIEREA PROIECTULUI:</b>	<p>Reabilitarea unei monument istoric de importanta locală – Biserica de lemn și vălătuci ”Schimbarea la față” din satul Similișoara</p> <ul style="list-style-type: none"> <li>- Dezvoltarea comunității prin creșterea atractivității turistice - acest aspect este îndeplinit printr-un număr preconizat de 500 de turiști/an.</li> <li>- Conservarea și valorificarea patrimoniului cultural și tradițiilor locale, prin expunerea interactivă a meșteșugurilor tradiționale.</li> <li>- Facilitarea accesului la patrimoniu a publicului larg.</li> <li>- Diseminarea rezultatelor cu accent pe buna guvernare, acesta fiind un proiect pilot, a căror rezultate vor servi ca exemplu de bune practici în regiune, în domeniul restaurării și revitalizării patrimoniului cultural.</li> <li>- Promovarea turistică prin pliante informative.</li> </ul>
------------------------------------	---

<b>OBIECTIVUL PROIECTULUI:</b>	Regenerarea mediului cultural și a valorilor acestuia.
<b>BENEFICII OBTINUTE:</b>	- Îmbunătățirea condițiilor de viață a locuitorilor comunei; - Revigorarea mediului cultural al comunei;
<b>POTENȚIALII BENEFICIARI AI PROIECTULUI / GRUPUL ȚINTĂ:</b>	- Locuitorii comunei Bogdana - Potențialii investitori - Turiștii care vor vizita comuna
<b>ACTIVITĂȚILE PROIECTULUI:</b>	- Realizarea studiului de fezabilitate - Elaborarea proiectului tehnic - Aprobarea începerii proiectului - Pregătirea și depunerea cererii de finanțare - Contractarea proiectului - Organizarea licitațiilor - Monitorizare, evaluare, control - Auditul proiectului
<b>DURATA PROIECTULUI:</b>	Proiectul se va realiza în etape, în funcție de posibilitățile de finanțare
<b>JUSTIFICAREA NECESITĂȚII IMPLEMENTĂRII PROIECTULUI:</b>	Proiectul este cuprins ca obiectiv în Strategia de Dezvoltare Locală.

**6. ADMINISTRAȚIE PUBLICĂ**

<b>PROGRAME DE FORMARE PROFESIONALĂ A FUNCȚIONARILOR PUBLICI DIN PRIMĂRIE</b>	
<b>IDENTIFICARE ȘI LOCALIZARE PROIECT</b>	
<b>MANAGERUL DE PROIECT/ SOLICITANTUL:</b>	Consiliul Local al comunei Bogdana
<b>ȚARA:</b>	România
<b>REGIUNEA PROIECTULUI:</b>	Regiunea Nord – Est
<b>JUDEȚUL:</b>	Vaslui
<b>LOCALITATEA:</b>	Bogdana
<b>VALOAREA PROIECTULUI: (estimativ – euro fără TVA)</b>	Se va regăsi în cererea de finanțare
<b>CHELTUIELI EFECTUATE:</b>	-
<b>SURSE POSIBILE DE FINANȚARE:</b>	- Buget local - Buget de stat - Fonduri europene/structurale - Programul Operațional Educație și Cercetare - Alte surse legal constituite
<b>INFORMAȚII DE BAZĂ</b>	
<b>DESCRIEREA PROIECTULUI:</b>	Prin proiect se dorește perfecționarea și formarea funcționarilor publici, angajați ai primăriei locale, prin participarea la programe de formare.
<b>OBIECTIVUL PROIECTULUI:</b>	Îmbunătățirea eficienței administrației publice și serviciilor publice locale.
<b>BENEFICIILE OBȚINUTE:</b>	- Eficiență crescută a activității autorității publice locale; - Funcționarii publici cu o pregătire profesională crescută în concordanță cu legislația și cerințele actuale europene;

	<ul style="list-style-type: none"> <li>- Capacitatea de gestionare a serviciilor publice consolidată;</li> <li>- Proceduri simplificate și birocrație redusă, atât pentru cetățeni, cât și pentru mediul de afaceri;</li> <li>- capacitate de planificare strategică și bugetară îmbunătățită la nivelul autorității publice locale.</li> </ul>
<b>POTENȚIALII BENEFICIARI AI PROIECTULUI / GRUPUL ȚINTĂ:</b>	<ul style="list-style-type: none"> <li>- Personalul din administrația publică locală;</li> <li>- Locuitorii comunei Bogdana.</li> </ul>
<b>ACTIVITĂȚILE PROIECTULUI:</b>	Participarea la module de pregătire în domenii relevante pentru personalul administrativ (achiziții publice, ECDL, limbi străine, dezvoltare de proiecte, managementul proiectelor, etc.).
<b>DURATA PROIECTULUI:</b>	Proiectul se va realiza în etape, în funcție de posibilitățile de finanțare
<b>JUSTIFICAREA NECESITĂȚII IMPLEMENTĂRII PROIECTULUI:</b>	<p>Pregătirea profesională trebuie să fie continuă și adaptată cerințelor actuale, astfel încât angajații primăriei să își îndeplinească cu profesionalism sarcinile ce le revin conform fișei postului.</p> <p>Administrația publică este un vector important în asigurarea bunei guvernări, în reglementarea, promovarea și implementarea de politici și măsuri pentru a crea un mediu propice dezvoltării economice pe termen mediu și lung.</p> <p>Activitățile legate de pregătirea și îndrumarea profesională a angajaților dintr-o organizație publică constituie una dintre sarcinile și preocupările fundamentale ale oricărui manager public. Indiferent de tipul și dimensiunea organizației publice, rezultatele și performanțele organizaționale depind în cea mai mare măsură, dacă nu crucial, de calitatea muncii și de modul de îndeplinire a sarcinilor executate de funcționarii publici în</p>

	<p>vederea atingerii obiectivelor organizaționale propuse.</p> <p>Prin urmare, nu numai funcționarii publici, ca și indivizi, dar și instituția publică, și nu în ultimul rând cetățenii sau membrii comunității, ar trebui să fie interesați de creșterea sau îmbunătățirea continuă a muncii acestor angajați.</p> <p>Proiectul este cuprins ca obiectiv în Strategia de Dezvoltare Locală.</p>
--	---



<b>CONSTRUIRE SEDIU PRIMĂRIE ÎN COMUNA BOGDANA</b>	
<b>IDENTIFICARE ȘI LOCALIZARE PROIECT</b>	
<b>MANAGERUL DE PROIECT/ SOLICITANTUL:</b>	Consiliul Local al comunei Bogdana
<b>ȚARA:</b>	România
<b>REGIUNEA PROIECTULUI:</b>	Regiunea Nord – Est
<b>JUDEȚUL:</b>	Vaslui
<b>LOCALITATEA:</b>	Bogdana
<b>VALOAREA PROIECTULUI: (estimativ – euro fără TVA)</b>	Se va regăsi în studiul de fezabilitate și proiectul tehnic
<b>CHELTUIELI EFECTUATE:</b>	-
<b>SURSE POSIBILE DE FINANȚARE:</b>	- Buget local - Buget de stat - Fonduri europene/structurale
<b>INFORMAȚII DE BAZĂ</b>	
<b>DESCRIEREA PROIECTULUI:</b>	Vor fi efectuate lucrări de construire a sediului primăriei.
<b>OBIECTIVUL PROIECTULUI:</b>	Asigurarea accesului neîngrădit al locuitorilor, agenților economici și consumatorilor economici la infrastructura de bază și asigurarea condițiilor de lucru la standarde europene a salariaților primăriei.
<b>BENEFICII OBTINUTE:</b>	- Îmbunătățirea condițiilor de viață a populației comunei; - Îmbunătățirea condițiilor de muncă a salariaților primăriei.
<b>POTENȚIALII BENEFICIARI AI PROIECTULUI / GRUPUL ȚINTĂ:</b>	- Locuitorii comunei Bogdana; - Agenții economici din zonă; - Potențialii investitori; - Salariații primăriei.
<b>ACTIVITĂȚILE PROIECTULUI:</b>	- Realizarea studiului de fezabilitate - Elaborarea proiectului tehnic - Aprobarea începerii proiectului

	<ul style="list-style-type: none"> <li>- Pregătirea și depunerea cererii de finanțare</li> <li>- Contractarea proiectului</li> <li>- Organizarea licitațiilor</li> <li>- Monitorizare, evaluare, control</li> <li>- Auditul proiectului</li> </ul>
<b>DURATA PROIECTULUI:</b>	Proiectul se va realiza în etape, în funcție de posibilitățile de finanțare
<b>JUSTIFICAREA NECESITĂȚII IMPLEMENTĂRII PROIECTULUI:</b>	<p>Actualul sediul al primăriei este în stare improprie pentru desfășurarea în condiții normale a activității.</p> <p>Proiectul este cuprins ca obiectiv în Strategia de Dezvoltare Locală.</p>

## DOTAREA CU UTILAJE ȘI ECHIPAMENTE PENTRU SERVICIUL DE GOSPODĂRIRE COMUNALĂ ȘI DE SALUBRITATE

### IDENTIFICARE ȘI LOCALIZARE PROIECT

<b>MANAGERUL DE PROIECT/ SOLICITANTUL:</b>	Consiliul Local al comunei Bogdana
<b>ȚARA:</b>	România
<b>REGIUNEA PROIECTULUI:</b>	Regiunea Nord – Est
<b>JUDEȚUL:</b>	Vaslui
<b>LOCALITATEA:</b>	Bogdana
<b>VALOAREA PROIECTULUI: (estimativ – euro fără TVA)</b>	Se va regăsi în studiul de fezabilitate și proiectul tehnic
<b>CHELTUIELI EFECTUATE:</b>	-
<b>SURSE POSIBILE DE FINANȚARE:</b>	- Buget local - Buget de stat - Fonduri europene/structurale
<b>INFORMAȚII DE BAZĂ</b>	
<b>DESCRIEREA PROIECTULUI:</b>	Dotarea cu utilaje și echipamente pentru serviciul de gospodărire comunală și salubritate.  Se dorește achiziția: <ul style="list-style-type: none"> <li>- unei vidanje,</li> <li>- unui buldoexcavator,</li> <li>- tractor dotat cu remorca,</li> <li>- unei autospecială pompieri de lucru cu apă și spumă pentru intervenții ale SVSU.</li> </ul>
<b>OBIECTIVUL PROIECTULUI:</b>	Reducerea poluării mediului înconjurător

<b>BENEFICII OBȚINUTE:</b>	<ul style="list-style-type: none"> <li>- Îmbunătățirea condițiilor de viață a cetățenilor;</li> <li>- Promovarea calității și eficienței activităților de salubritate;</li> <li>- Dezvoltarea durabilă a serviciilor de salubritate;</li> <li>- Protecția mediului înconjurător.</li> </ul>
<b>POTENȚIALII BENEFICIARI AI PROIECTULUI / GRUPUL ȚINTĂ:</b>	<ul style="list-style-type: none"> <li>- Locuitorii comunei Bogdana;</li> <li>- Agenții economici din zonă;</li> <li>- Potențialii investitori.</li> </ul>
<b>ACTIVITĂȚILE PROIECTULUI:</b>	<ul style="list-style-type: none"> <li>- Realizarea studiului de fezabilitate</li> <li>- Elaborarea proiectului tehnic</li> <li>- Aprobarea începerii proiectului</li> <li>- Pregătirea și depunerea cererii de finanțare</li> <li>- Contractarea proiectului</li> <li>- Organizarea licitațiilor</li> <li>- Monitorizare, evaluare, control</li> <li>- Auditul proiectului</li> </ul>
<b>DURATA PROIECTULUI:</b>	Proiectul se va realiza în etape, în funcție de posibilitățile de finanțare
<b>JUSTIFICAREA NECESITĂȚII IMPLEMENTĂRII PROIECTULUI:</b>	<p>Insuficiența dotărilor necesare pentru serviciul de gospodărire comunală și salubritate.</p> <p>Proiectul este cuprins ca obiectiv în Strategia de Dezvoltare Locală.</p>

## IMPLEMENTAREA SOLUȚIILOR DE TIP “COMUNĂ SMART” PENTRU CREȘTEREA CALITĂȚII VIEȚII ȘI CONECTARE

### IDENTIFICARE ȘI LOCALIZARE PROIECT

<b>MANAGERUL DE PROIECT/ SOLICITANTUL:</b>	Consiliul Local al comunei Bogdana
<b>ȚARA:</b>	România
<b>REGIUNEA PROIECTULUI:</b>	Regiunea Nord – Est
<b>JUDEȚUL:</b>	Vaslui
<b>LOCALITATEA:</b>	Bogdana
<b>VALOAREA PROIECTULUI: (estimativ – euro fără TVA)</b>	Se va regăsi în cererea de finanțare.
<b>CHELTUIELI EFECTUATE:</b>	-
<b>SURSE POSIBILE DE FINANȚARE:</b>	<ul style="list-style-type: none"> <li>- Buget local;</li> <li>- Buget de stat;</li> <li>- Fonduri europene/structurale;</li> <li>- Alte surse legal constituite.</li> </ul>
<b>INFORMAȚII DE BAZĂ</b>	
<b>DESCRIEREA PROIECTULUI:</b>	<p>Prin proiect se dorește implementarea de soluții inovatoare pentru a fi mai aproape de cetățean, pentru îmbunătățirea calității vieții, pentru reducerea costurilor administrative sau pentru protejarea mediului înconjurător.</p> <p>Se dorește:</p> <ul style="list-style-type: none"> <li>- instalarea de automate de plată pentru taxe și impozite locale, astfel încât cetățeni să nu mai fie nevoiți să meargă la ghișeul primăriei;</li> <li>- implementarea unui sistem inteligent pentru iluminatul public;</li> <li>- să se asigure o parte din electricitatea necesară cu ajutorul unei microcentrale eoliene și a panourilor fotovoltaice;</li> </ul>

	<ul style="list-style-type: none"> <li>- susținerea și protejarea inteligență a mediului înconjurător;</li> <li>- achiziția unui autoturism electric pentru a putea fi folosit în activitatea curentă;</li> <li>- îmbunătățirea site-ului, dezvoltarea unei aplicații de mobil</li> <li>- posibilitatea depunerilor de sesizări și reclamații online pentru o dezvoltare cât mai eficientă a actului administrativ;</li> <li>- dezvoltarea competențelor digitale ale tuturor angajaților primăriei;</li> <li>- dotarea cu echipament IT&amp;C în vederea îmbunătățirii actului administrativ;</li> <li>- implementarea unui proiect pentru realizarea unei școli smart în care copiii vor beneficia de mijloace inteligente educaționale precum manuale digitale, table interactive, bibliotecă virtuală, catalog electronic sau o platformă prin care profesorii, elevii și părinții pot interacționa. Oferirea de soluții copiilor care, din motive medicale, lipsesc de la cursuri, aceștia putând să asiste la ore conectându-se de acasă la un sistem audio video.</li> </ul>
<p><b>OBIECTIVUL PROIECTULUI:</b></p>	<p>Creșterea calității vieții la nivelul UAT-ului dar și îmbunătățirea eficienței administrației publice, a serviciilor publice locale și o dezvoltare cât mai eficientă a actului administrativ.</p>
<p><b>BENEFICIILE OBȚINUTE:</b></p>	<p>Smart village înseamnă o comunitate care se dezvoltă folosind inteligent resursele locale și tehnologia, dar își păstrează identitatea rurală.</p> <p>„Smart School“ înseamnă o școală inteligentă care pregătește viitorii cetățeni inteligenți ai comunității, dar și dovada că se poate face învățământ de calitate și în mediul rural.</p> <p>Implementarea de soluții inteligente care ne ajute să reducem consumul, să creștem calitatea vieții sau a serviciilor publice oferite și, cel mai important, ne poate ajuta să protejăm mediul înconjurător</p>

<p><b>POTENȚIALII BENEFICIARI AI PROIECTULUI / GRUPUL ȚINTĂ:</b></p>	<ul style="list-style-type: none"> <li>- Personalul din administrația publică locală;</li> <li>- Personalul din cadrul unităților de învățământ de pe raza UAT-ului;</li> <li>- Locuitorii comunei</li> </ul>
<p><b>ACTIVITĂȚILE PROIECTULUI:</b></p>	<ul style="list-style-type: none"> <li>- Elaborarea proiectului;</li> <li>- Aprobarea începerii proiectului;</li> <li>- Pregătirea și depunerea cererii de finanțare;</li> <li>- Contractarea proiectului;</li> <li>- Organizarea licitațiilor;</li> <li>- Monitorizare, evaluare, control;</li> <li>- Auditul proiectului.</li> </ul>
<p><b>DURATA PROIECTULUI:</b></p>	<p>Proiectul se va realiza în etape, în funcție de posibilitățile de finanțare.</p>
<p><b>JUSTIFICAREA NECESITĂȚII IMPLEMENTĂRII PROIECTULUI:</b></p>	<p>Proiectul este cuprins ca obiectiv în Strategia de Dezvoltare Locală.</p>

## IV. 2. REZUMAT – FIȘE PROIECTE UAT COMUNA BOGDANA

### 1. INFRASTRUCTURĂ

#### **MODERNIZAREA DRUMURILOR SĂTEȘTI ȘI REABILITARE DRUMURI AFECTATE DE INUNDAȚIE ÎN COMUNA BOGDANA**

<p><b>DESCRIEREA PROIECTULUI:</b></p>	<p>Aducerea drumurilor comunale, a drumurilor sătești, și a ulițelor din comună, în stare tehnică corespunzătoare, la parametri tehnici și de calitate impuse de reglementările în vigoare. Implementarea proiectului va contribui esențial la reînnoirea serviciilor oferite de infrastructura rutieră din comuna Bogdana.</p> <p>Sunt necesare acțiuni de creare, extindere, reabilitare și modernizare a infrastructurii din mediul rural, astfel încât să se poată asigura o creștere economică a acestor zone și condiții de viață decente pentru populație.</p>
---------------------------------------	---

#### **MODERNIZAREA DRUMURILOR DE EXPLOATARE ÎN COMUNA BOGDANA**

<p><b>DESCRIEREA PROIECTULUI:</b></p>	<p>Sunt necesare acțiuni de creare, extindere, reabilitare și modernizare a infrastructurii din mediul rural, astfel încât să se poată asigura o creștere economică a acestor zone și condiții de viață decente pentru populație.</p> <p>Aducerea drumurilor comunale, a drumurilor sătești, și a ulițelor din comună, în stare tehnică corespunzătoare, la parametri tehnici și de calitate impuse de reglementările în vigoare. Implementarea proiectului va contribui esențial la reînnoirea serviciilor oferite de infrastructura rutieră din comună.</p>
---------------------------------------	---



**CONSTRUIRE, REABILITARE, MODERNIZARE ȘI EXTINDERE PODURI, PODEȚE în COMUNA BOGDANA**

<b>DESCRIEREA PROIECTULUI:</b>	<p>Sunt necesare acțiuni de construire, extindere, reabilitare și modernizare a podurilor și podețelor din comuna, astfel încât să se poată asigura condiții de viață decente pentru populație.</p> <p>Se dorește:</p> <ul style="list-style-type: none"> <li>- Reabilitare, modernizare și extindere poduri.</li> </ul>
--------------------------------	--

**ÎNFIINȚARE SISTEM DE ALIMENTARE CU APĂ**

<b>DESCRIEREA PROIECTULUI:</b>	Înființarea sistem de alimentare cu apă în comuna Bogdana.
--------------------------------	--

**EXTINDERE UTILITĂȚI ȘI MEDIU LA STANDARDE EUROPENE  
INFIINTARE / EXTINDERE - REȚEA DE DISTRIBUȚIE GAZ METAN ÎN COMUNĂ**

<b>DESCRIEREA PROIECTULUI:</b>	Extinderea rețelei de distribuție a gazului metan în toate satele componente ale comunei.
--------------------------------	---

**LUCRĂRI DE REABILITARE A REȚELEI DE ILUMINAT PUBLIC ÎN COMUNĂ**

<b>DESCRIEREA PROIECTULUI:</b>	Prin realizarea acestui proiect se urmărește creșterea randamentului energetic la sistemele de iluminat.
--------------------------------	--

## **REALIZAREA DE ALEI PIETONALE ȘI PISTĂ PENTRU BICICLIȘTI ÎN COMUNĂ**

<p><b>DESCRIEREA PROIECTULUI:</b></p>	<p>Creșterea excesivă a traficului în ultimii ani impune luarea unor măsuri pentru sporirea capacității de circulație, a fluenței și a siguranței rutiere. Prin proiect se dorește asigurarea accesului neîngrădit al locuitorilor și consumatorilor economici la infrastructura de bază.</p> <p>Se va realiza trotuare și unde nu există spațiu necesar se vor amenaja rigole. Creșterea excesivă a traficului în ultimii ani impune luarea unor măsuri pentru sporirea capacității de circulație, a fluenței și a siguranței rutiere.</p>
---------------------------------------	---

## **CONSTRUIRE SALĂ DE SPORT**

<p><b>DESCRIEREA PROIECTULUI:</b></p>	<p>Construirea unei săli de sport în comună.</p>
---------------------------------------	--

## **AMENAJAREA TERENURI DE SPORT ÎN COMUNA**

<p><b>DESCRIEREA PROIECTULUI:</b></p>	<p>Amenajare terenuri de sport în comună</p> <p>Terenul va avea dimensiunile necesare pentru desfășurarea jocului de handbal, baschet și tenis, împrejmuire perimetrală a terenului cu stâlpi metalici și cu plasa și sistem de iluminat nocturn.</p>
---------------------------------------	---

## **CONSTRUIREA ZONA DE AGREMENT PENTRU PETRECEREA TIMPULUI LIBER**

<p><b>DESCRIEREA PROIECTULUI:</b></p>	<p>Construirea unei zone de agrement pentru petrecerea timpului liber în comuna Bogdana.</p>
---------------------------------------	--

**AMENAJAREA ȘI DOTAREA DE SPAȚII DE JOACĂ ȘI RECREERE PENTRU COPIII COMUNEI**

<b>DESCRIEREA PROIECTULUI:</b>	Prin proiect se dorește amenajarea și dotarea unor centre de joacă și recreere pentru copii, în toate satele componente ale comunei.
--------------------------------	--

**REALIZAREA SISTEMULUI DE SUPRAVEGHERE VIDEO PENTRU ÎMBUNĂȚIREA SIGURANȚEI CETĂȚENILOR**

<b>DESCRIEREA PROIECTULUI:</b>	Realizarea sistemului de supraveghere video pentru îmbunătățirea siguranței cetățenilor în comuna Bogdana.
--------------------------------	--

**AMENAJARE PIAȚĂ AGROALIMENTARĂ ÎN COMUNA BOGDANA**

<b>DESCRIEREA PROIECTULUI:</b>	Prin proiect se dorește amenajarea și dotarea unei piețe agroalimentare.
--------------------------------	--

**2. MEDIU**

**INTRODUCEREA SOLUȚIILOR ALTERNATIVE DE PRODUCERE A ENERGIEI ELECTRICE**

<b>DESCRIEREA PROIECTULUI:</b>	<p>Autoritatea publică locală dorește introducerea soluțiilor alternative de producere a energiei electrice care să furnizeze comunei, stabilitate și extindere economică solidă. Dezvoltarea investițiilor locale presupune crearea unui climat care să atragă și investiții externe, ceea ce va avea un impact pozitiv asupra comunității.</p> <p>Investiția constă în amplasarea unor grupuri de panouri fotovoltaice, care vor capta energia solară și o vor transforma în energie electrică.</p> <p>Pe lângă aceste panouri se va amplasa și un post de transformare.</p>
--------------------------------	--

### **ÎMPĂDURIREA TERENURILOR AGRICOLE DEGRADATE DIN COMUNA BOGDANA**

<b>DESCRIEREA PROIECTULUI:</b>	Împădurirea terenurilor agricole degradate existente în comuna Bogdana.
--------------------------------	---

### **CONSTRUIRE – AMENAJARE PLATFORMA GUNOI**

<b>DESCRIEREA PROIECTULUI:</b>	<p>Investiția este oportuna în condițiile în care în toate tarile cu tradiție în creșterea animalelor are loc o redimensionare a capacității fermelor, orientarea fiind spre dezvoltarea fermelor mici și mijlocii. Avantajul funcționării fermelor zootehnice la aceste capacități este:</p> <ul style="list-style-type: none"> <li>- eliminarea problemelor ce ar putea apărea din punct de vedere al asigurării condițiilor sanitar - veterinar;</li> <li>- corelarea cantității de dejecții care rezulta de la ferme de capacități mici și mijlocii cu suprafețele de teren agricol proprietate sau folosit sub forma de chirie, concesiune colaborare, etc., pentru aplicarea acestora în scopul fertilizării naturale;</li> </ul>
--------------------------------	---

### **3. SERVICII SOCIALE**

### **ÎNFIINȚARE CĂMIN PENTRU PERSOANE VÂRSTNICE ȘI DOTAREA ACESTUIA CU ECHIPAMENTE DE FIZIOTERAPIE**

<b>DESCRIEREA PROIECTULUI:</b>	Prin proiect se dorește înființare căminului pentru persoane vârstnice aflate în dificultate.
--------------------------------	---

## REALIZAREA DE LOCUINȚE PROTEJATE ÎN COMUNA BOGDANA

<p><b>DESCRIEREA PROIECTULUI:</b></p>	<p>Prin proiect se dorește construirea unui ansamblu de locuințe protejate, prin intermediul căruia persoanele aflate în dificultate / vulnerabile să beneficieze pe lângă serviciile de găzduire și masă și de activități care să le asigure valorificarea potențialului recuperativ și dezvoltarea, pe cât posibil a deprinderilor de viață independentă.</p>
---------------------------------------	---

## CONSTRUIRE, REABILITARE, MODERNIZARE ȘI DOTARE DISPENSAR MEDICAL

<p><b>DESCRIEREA PROIECTULUI:</b></p>	<p>Proiectul are drept scop <u>construirea unui dispensar medical în comuna Bogdana</u>. Inițiativa răspunde nevoilor cu care se confruntă comunitatea. Se rezolva problema deplasării locuitorilor satului care au nevoie de aceste servicii.</p> <p>Se asigura serviciilor sanitare necesare pentru populația satului ....</p> <p>Se crește nivelul de trai al locuitorilor.</p> <p>Scopul general al investiției este renovarea unei clădiri impunătoare deținută de sat. Obiectivul specific este să se asigure că cabinetele medicului de aici îndeplinesc așteptările din toate punctele de vedere și ca pacienții care vizitează să primească tratamentele medicale necesare într-o clădire mai confortabilă și modernă.</p>
---------------------------------------	---

#### **4. EDUCAȚIE**

##### **CONSTRUIRE, REABILITARE, MODERNIZARE ȘI DOTAREA ȘCOLILOR / GRĂDINIȚELOR**

<p><b>DESCRIEREA PROIECTULUI:</b></p>	<p>Se dorește:</p> <ul style="list-style-type: none"> <li>- Reabilitarea unităților de învățământ;</li> <li>- Construire de grupuri sanitare cu acces din interior la toate școlile;</li> <li>- Dotare cu mobilier;</li> <li>- Dotare cu material didactic.</li> </ul>
---------------------------------------	--

#### **5. CULTURĂ ȘI CULTE**

##### **CONSTRUIRE, REABILITARE ȘI MODERNIZARE CĂMINE CULTURALE ÎN COMUNA BOGDANA**

<p><b>DESCRIEREA PROIECTULUI:</b></p>	<ul style="list-style-type: none"> <li>- Buget local</li> <li>- Buget de stat</li> <li>- Fonduri europene/structurale</li> <li>- Fondul de salvare al zonei Euro</li> <li>- Programul prioritar național pentru construirea de sedii pentru aşezăminte culturale în localitățile unde nu există asemenea instituții, precum și pentru reabilitarea, modernizarea, dotarea și finalizarea lucrărilor de construcție a aşezămintelor culturale.</li> </ul>
---------------------------------------	--

##### **CONSTRUIRE, REABILITARE, MODERNIZARE BISERICI ÎN COMUNA BOGDANA**

<p><b>DESCRIEREA PROIECTULUI:</b></p>	<p>Prin realizarea acestui proiect se dorește crearea condițiilor adecvate desfășurării slujbelor, dezvoltarea vieții spirituale și sociale a comunei indiferent de religie sau cult.</p>
---------------------------------------	---

	<p>Se dorește:</p> <ul style="list-style-type: none"> <li>- Reabilitare Biserica .....</li> <li>- Reabilitare si modernizare Biserica .....</li> <li>- Construcție capele mortuare în comuna Bogdana;</li> </ul>
--	--

## REABILITARE / RESTAURARE MONUMENTE ISTORICE

<p><b>DESCRIEREA PROIECTULUI:</b></p>	<p>Reabilitarea unei monument istoric de importanta locală – Biserica de lemn și vălătuci ”Schimbarea la față” din satul Similișoara.</p> <ul style="list-style-type: none"> <li>- Dezvoltarea comunității prin creșterea atractivității turistice - acest aspect este îndeplinit printr-un număr preconizat de 500 de turiști/an.</li> <li>- Conservarea și valorificarea patrimoniului cultural și tradițiilor locale, prin expunerea interactivă a meșteșugurilor tradiționale.</li> <li>- Facilitarea accesului la patrimoniu a publicului larg.</li> <li>- Diseminarea rezultatelor cu accent pe buna guvernare, acesta fiind un proiect pilot, a căror rezultate vor servi ca exemplu de bune practici în regiune, în domeniul restaurării și revitalizării patrimoniului cultural.</li> <li>- Promovarea turistică prin pliante informative.</li> </ul>
---	--

## 7. ADMINISTRAȚIE PUBLICĂ

### PROGRAME DE FORMARE PROFESIONALĂ A FUNCȚIONARILOR PUBLICI DIN PRIMĂRIE

<p><b>DESCRIEREA PROIECTULUI:</b></p>	<p>Prin proiect se dorește perfecționarea și formarea funcționarilor publici, angajați ai primăriei locale, prin participarea la programe de formare.</p>
---	---

### CONSTRUIRE SEDIU PRIMĂRIE ÎN COMUNA BOGDANA

<p><b>DESCRIEREA PROIECTULUI:</b></p>	<p>Vor fi efectuate lucrări de construire a sediului primăriei.</p>
---	---

## **DOTAREA CU UTILAJE ȘI ECHIPAMENTE PENTRU SERVICIUL DE GOSPODĂRIRE COMUNALĂ ȘI DE SALUBRITATE**

<p><b>DESCRIEREA PROIECTULUI:</b></p>	<p>Dotarea cu utilaje și echipamente pentru serviciul de gospodărire comunală și salubritate.</p> <p>Se dorește achiziția:</p> <ul style="list-style-type: none"> <li>- unei vidanaje,</li> <li>- unui buldoexcavator,</li> <li>- tractor dotat cu remorca,</li> <li>- unei autospecială pompieri de lucru cu apă și spumă pentru intervenții ale SVSU.</li> </ul>
---------------------------------------	--

## **IMPLEMENTAREA SOLUȚIILOR DE TIP “COMUNĂ SMART” PENTRU CREȘTEREA CALITĂȚII VIEȚII ȘI CONECTARE**

<p><b>DESCRIEREA PROIECTULUI:</b></p>	<p>Prin proiect se dorește implementarea de soluții inovatoare pentru a fi mai aproape de cetățean, pentru îmbunătățirea calității vieții, pentru reducerea costurilor administrative sau pentru protejarea mediului înconjurător.</p> <p>Se dorește:</p> <ul style="list-style-type: none"> <li>- instalarea de automate de plată pentru taxe și impozite locale, astfel încât cetățeni să nu mai fie nevoiți să meargă la ghișeul primăriei;</li> <li>- implementarea unui sistem inteligent pentru iluminatul public;</li> <li>- să se asigure o parte din electricitatea necesară cu ajutorul unei microcentrale eoliene și a panourilor fotovoltaice;</li> <li>- susținerea și protejarea inteligentă a mediului înconjurător;</li> <li>- achiziția unui autoturism electric pentru a putea fi folosit în activitatea curentă;</li> <li>- îmbunătățirea site-ului, dezvoltarea unei aplicații de mobil;</li> <li>- posibilitatea depunerilor de sesizări și reclamații online pentru o dezvoltare cât mai eficientă a actului administrativ;</li> <li>- dezvoltarea competențelor digitale ale tuturor angajaților primăriei;</li> </ul>
---------------------------------------	---



- |  |   |
|--|---|
|  | <ul style="list-style-type: none"><li>- dotarea cu echipament IT&amp;C în vederea îmbunătățirii actului administrativ;</li><li>- implementarea unui proiect pentru realizarea unei școli smart în care copiii vor beneficia de mijloace inteligente educaționale precum manuale digitale, table interactive, bibliotecă virtuală, catalog electronic sau o platformă prin care profesorii, elevii și părinții pot interacționa. Oferirea de soluții copiilor care, din motive medicale, lipsesc de la cursuri, aceștia putând să asiste la ore conectându-se de acasă la un sistem audio video.</li></ul> |
|--|---|

## V. Mecanismul de implementare, monitorizare, evaluare și diseminare a strategiei locale

### 1. Riscurile identificate cu privire la implementarea strategiei

Principalele riscuri cu privire la implementarea strategiei care au fost identificate pe durata procesului de elaborare a acesteia, probabilitatea lor de apariție, impactul potențial și posibilele măsuri de atenuare sunt prezentate mai jos:

Riscul identificat	Probabilitatea de apariție	Impactul estimat asupra implementării strategiei	Măsuri de eliminare / atenuare a riscului
Reducerea alocărilor bugetare pentru programele guvernamentale dedicate investițiilor de interes local, cu precădere în mediul rural (de ex. PNDL, AFM, CNI).	Ridică	Ridicat	<p>Întreprinderea măsurilor necesare pentru finalizarea cât mai rapidă a lucrărilor deja începute cu finanțare guvernamentală.</p> <p>În cazul proiectelor pentru care se va sista finanțarea, identificarea unor surse de finanțare alternative (preferabil din fonduri europene) și adaptarea documentațiilor aferente acestora la cerințele noului finanțator.</p> <p>Monitorizarea apariției unor noi instrumente de finanțare guvernamentală (de ex. Programul pentru introducerea gazelor naturale în locuințele încălzite cu combustibil solid).</p>

<p>Încasările reduse din surse proprii ale UAT-ului, care poate conduce la dificultăți financiare în asigurarea co-finanțării și a fluxurilor de numerar necesare pentru implementarea proiectelor.</p>	Ridicată	Ridicat	<p>Identificarea și implementarea unor măsuri de sprijinire financiară (rambursabilă, de tip revolving fund) de la bugetul național sau județean a UAT-ului în vederea pregătirii de documentații tehnico-economice pentru proiecte de investiții.</p> <p>În cazul proiectelor finanțate din fonduri europene, solicitarea unei cote maxime de prefinanțare de la autoritatea de management a programului respectiv.</p> <p>Lobby la nivelul administrației centrale pentru finanțarea unui fond guvernamental de garantare a împrumuturilor contractate de UAT-uri pentru asigurarea co-finanțării proiectelor realizate cu fonduri europene.</p> <p>Acordarea de sprijin financiar de către CJ, prin mecanismul alocării sumelor defalcate din TVA la nivel de UAT, în vederea implementării proiectelor finanțate din fonduri europene într-un ritm cât mai accelerat.</p>
<p>Competiția acerbă între UAT-urile din țară, regiune și județ pentru accesarea fondurilor europene destinate dezvoltării rurale.</p>	Ridicată	Ridicat	<p>Demararea urgentă (în cursul anului 2020) a pregătirii documentațiilor tehnico-economice pentru un portofoliu de proiecte mature ce pot fi depuse spre finanțare o dată cu deschiderea apelurilor de proiecte din</p>

			<p>perioada de programare 2021 – 2027.</p> <p>În cazul UAT-urilor care nu dispun de personal propriu cu competențe cu în domeniul atragerii de fonduri europene, contractarea de expertiză externă specializată în scopul pregătirii cererilor de finanțare și a managementului de proiect pe durata implementării.</p> <p>Consolidarea capacității administrative a ADI-urilor și GAL-uri, astfel încât acestea să ofere consultanță UAT-urilor membre pentru accesarea de fonduri europene.</p> <p>Pentru toate apelurile de proiecte cu bugetul limitat, pregătirea unui portofoliu de proiecte de rezervă (după modelul POR 2014 – 2020), care să poată fi depuse în cazul unor realizări unor economii, realocări.</p>
<p>Resursele umane limitate ca număr și deficitul de competențe de la nivelul primăriilor pentru gestionarea unui număr mare de proiecte de investiții, mai ales cu fonduri europene.</p>	Medie	Ridicat	<p>Consolidarea capacității administrative a ADI-urilor și GAL-uri, astfel încât acestea să ofere consultanță UAT-urilor membre pentru accesarea de fonduri europene.</p> <p>Degrevarea parțială a angajaților din administrația locală, prin pregătirea și implementarea unor proiecte în parteneriat (de ex. cu alte instituții publice din județ, cu ONG-uri etc.).</p>

			<p>Elaborarea și implementarea unor programe de formare periodică a personalului în domeniul absorbției și managementului proiectelor cu finanțare europeană</p> <p>Contractarea temporară, pe durata de implementare a proiectelor cu finanțare externă care permit decontarea salariilor, de personal specializat în domeniul managementului fondurilor europene.</p>
<p>Nerespectarea calendarului de implementare a proiectelor de investiții generată de procedurile de achiziții și de nerespectarea de către constructori a clauzelor contractuale.</p>	<p>Medie</p>	<p>Mediu</p>	<p>Contractarea de expertiză externă pregătirea temelor de proiectare, a documentațiilor de atribuire și pentru asigurarea asistenței în domeniul achizițiilor publice pe durata de derulată a procedurilor.</p> <p>Întocmirea unor devize de lucrări și a unor grafice de derulare a lucrărilor realiste, care să preîntâmpine lipsa ofertanților.</p> <p>Întocmirea unor contracte de achiziție publică realizate profesionist, cu indicatori de performanță clari și clauze de protecție corespunzătoare a Autorității Contractante, care să preîntâmpine dispute cu constructorii și să conducă la întârzierea lucrărilor.</p>

## 2. Planul de acțiuni propuse pentru implementarea strategiei

În contextul riscurilor identificate mai sus, propunem parcurgerea următorilor pași pentru implementarea în bune condiții a Strategiei de Dezvoltare Locală a Comunei Bogdana pentru perioada 2021 – 2027:

### 2.1. Acțiuni de întreprins pe termen scurt (2020 – 2021)

Acțiuni	Responsabili
Aprobarea Strategiei de Dezvoltare Economico-Socială a UAT-ului pentru perioada 2021 – 2027, prin adoptarea acesteia de către Consiliul Local.	UATC BOGDANA Consultant
Monitorizarea permanentă a informațiilor cu privire la sursele de finanțare disponibile pentru finanțarea proiectelor prioritare de investiții din județ și menținerea contactului permanent cu autorități de management, organisme intermediare, agenții guvernamentale, GAL-uri, etc., care au atribuții gestionarea respectivelor programe.	UATC BOGDANA Alte instituții publice din județ Consultanți ONG-uri
Formalizarea/operationalizarea parteneriatelor necesare pentru implementarea proiectelor prioritare (de ex. între CJ și primărie, între primărie și ONG-uri, etc.).	UATC BOGDANA Alte instituții publice din județ ONG-uri CJ
Demararea elaborării documentațiilor tehnico-economice pentru proiectele de investiții subscrise strategiei județene ce se doresc a fi implementate în perioada de programare 2021 – 2027 (de ex. identificare locații, intabulare, contractare expertiză externă pentru realizarea SF, DALI, expertize tehnice, audituri energetice, studii de trafic, studii de impact, obținere avize, acorduri etc.) și aprobarea lor în forurile de conducere.	UATC BOGDANA Alte instituții publice din județ Consultanți Companii private ONG-uri CJ

Participarea la consultări cu factorii decizionali în domeniul gestionării fondurilor europene sau guvernamentale și implicarea activă în structurile asociative de tip UNCJR, AMR, AOR, ACOR, FENEGAL, etc., în vederea reprezentării intereselor autorităților locale în raport cu autoritățile centrale cu atribuții în domeniu (de ex. participare la adaptarea unor ghiduri de finanțare, realocări de fonduri, etc.).	UATC BOGDANA Alte instituții publice din județ ONG-uri CJ
---	--

## 2.2. Acțiuni de întreprins pe termen mediu (2022 – 2025)

Acțiuni	Responsabili
Pregătirea și depunerea cererilor de finanțare (în cazul proiectelor finanțate din fonduri europene), respectiv contractarea lor la finalul perioadei de evaluare.	UATC BOGDANA Alte instituții publice din județ Consultanți Companii private ADI-uri GAL-uri CJ
Informarea periodică a sectorului privat și a celui non-guvernamental cu privire la oportunitățile de finanțare (din fonduri europene, guvernamentale sau județene) disponibile pentru acestea.	UATC BOGDANA Alte instituții publice din județ Consultanți Companii private ADI-uri GAL-uri CJ

<p>Asigurarea necesarului de resurse financiare (alocarea de resurse proprii, solicitări de prefinanțări, contractare de credite, etc.) pentru cofinanțarea și asigurarea fluxului de numerar necesar pentru implementarea proiectelor contractate.</p>	<p>UATC BOGDANA                  Alte instituții publice din județ                  Consultanți                  Companii private                  ADI-uri                  GAL-uri                  CJ                  Fonduri guvernamentale de garantare                  Autorități de management / organisme intermediare                  Bănci comerciale</p>
<p>Asigurarea resurselor umane calificate pentru asigurarea implementării corespunzătoare a proiectelor, prin recrutarea de personal suplimentar, formare profesională a personalului existent, realocări de personal și atribuții, achiziție de servicii de consultanță, etc.</p>	
<p>Implementarea propriu-zisă a proiectelor prioritare, cu 2 subetape principale:</p> <ul style="list-style-type: none"> <li>- Derularea procedurilor de achiziție publică (cu resurse proprii sau prin achiziționarea de expertiză externă pentru pregătirea documentațiilor de atribuire);</li> <li>- Implementarea contractelor de achiziție publică pentru lucrări, servicii, supravegherea acestora etc.</li> </ul>	<p>UATC BOGDANA                  Alte instituții publice din județ                  Consultanți                  Companii private                  ADI-uri                  GAL-uri                  CJ</p>
<p>Monitorizarea periodică a stadiului implementării proiectelor din portofoliul de proiecte prioritare, conform metodologiei de monitorizare propuse mai jos.</p>	<p>UATC BOGDANA</p>



**2.3. Acțiuni de întreprins pe termen lung (2026 – 2027)**

<b>Acțiuni</b>	<b>Responsabili</b>
Recepționarea lucrărilor și finalizarea implementării proiectelor prioritare.	UATC BOGDANA Alți beneficiari din județ Consultanți
Comunicarea / diseminarea rezultatelor proiectelor implementate, la nivel local și județean.	UATC BOGDANA Mass-media
Evaluarea implementării Strategiei de Dezvoltare Economico-Socială a UAT-ului pentru perioada 2021 – 2027 și actualizarea acesteia, inclusiv pregătirea unui nou portofoliu de proiecte, pentru perioada post 2027.	UATC BOGDANA Consultanți

**3. Resursele necesare pentru implementarea strategiei****Resurse umane**

În cadrul UATC, numărul total de posturi din organigrama primăriilor este redus, și în plus, foarte puține dintre acestea având compartimente dedicate managementului proiectelor, investițiilor sau chiar achizițiilor publice, atribuții care sunt exercitate de către personalul existent care nu este specializat în aceste domenii. Efectul constă din faptul că UAT-ul externalizează serviciile de planificare strategică (elaborare strategie de dezvoltare locală, PUG etc.), pregătire a proiectelor de investiții (documentații tehnico-economice, cereri de finanțare etc.) și chiar managementul acestora către firme private specializate, prin proceduri de achiziție publică. Această soluție pare să fie singura fezabilă și pentru perioada 2021-2027, cu mențiunea că recomandăm formarea personalului existent în domeniul managementului de proiecte, a achizițiilor publice etc., solicitarea sprijinului structurilor asociative (de tip ADI, GAL) și schimbul de experiențe și bune practici între UAT-uri, astfel încât să poată fi asigurată o supraveghere profesionistă a calității serviciilor furnizate de firmele de consultanță selectate.

În plus, recomandăm identificarea unor soluții alternative la recrutarea de noi personal în instituție în vederea asigurării competențelor necesare, care este limitată de diferite reglementări și se

poate dovedi inefficientă sau imposibil de susținut primărie. Una dintre aceste soluții ar putea să fie, pe lângă apelarea la firme specializate de consultanță, și consolidarea structurilor de tip ADI și GAL din județ, prin creșterea contribuție financiare a UAT-urile membrele. Acestea au o flexibilitate și o eficiență mai mare în a recruta personal specializat (de ex. experți în scrierea de cereri de finanțare, în domeniul pregătirii documentațiilor de achizițiilor publice etc.) care poate deservi, atunci când au nevoie (deci realizând importante economii de scară), UAT-urile asociate.

### **Resurse informaționale**

În prezent, fluxul de informații cu privire la activitatea de planificare strategică și investiții de la nivelul instituțiilor din administrația publică locală a comunei este unul preponderent de tip vertical (administrație centrală – administrație județeană – administrație locală), bazat pe instrumente clasice (documente transmise prin poștă sau fax, la care s-au adăugat mai nou documentele transmise scanat prin email). Agenții guvernamentale și Instituția Prefectului, autoritățile de management și organismele intermediare pentru gestionarea programelor cu finanțare europeană, informează UAT-ul cu privire la necesitatea lansarea unor linii de finanțare / apeluri de proiecte, iar în prealabil solicită (în unele cazuri) transmiterea de puncte de vedere cu privire la acestea sau transmiterea de propuneri de proiecte. Astfel de informații mai sunt transmise și de către structuri asociative (de tip AMR, AOR, ACOR, GAL-uri, ADI-uri etc.), dar și de către consultanții privați, mai ales în zonele rurale.

Dacă în cazul sectorului public acest tip de comunicare permite accesul rezonabil la informații, în cazul sectorului privat circuitul este mult mai dificil. Informațiile cu privire la disponibilitatea unor programe de finanțare nerambursabilă pentru fermieri, antreprenori sau chiar și ONG-uri, mai ales din mediul rural, ajung adesea prea târziu și distorsionat, aceștia ratând astfel oportunități de dezvoltare a afacerilor sau serviciilor pe care le oferă.

Un alt palier al resurselor informaționale este accesul primăriilor la date cu privire la patrimoniul public și privat al UAT-ului. În prezent, niciuna dintre aceste instituții nu dispune de o bază de date GIS, care să cuprindă diferite câmpuri de informații actualizate cu privire la proprietatea asupra parcelelor de teren, reglementările urbanistice aferente acesteia, certificatele de urbanism / autorizațiile de construcție emise pentru respectiva parcelă, activitățile economice autorizate în acel loc, existența și poziția rețelelor

tehnico-edilitare etc. Aceste informații sunt disponibile, cel mai adesea doar în format fizic, la diferite compartimente interne sau chiar la alte instituții, iar obținerea lor reprezintă un efort însemnat de timp pentru personalul din administrația locală, conducând chiar la tergiversarea unor investiții.

Accesul la informații legate de calitatea furnizării unor servicii publice gestionate direct de către administrația locală sau delegate/concesionate către operatori specializați este o altă barieră în calea accelerării investițiilor publice. Spre exemplu, în lipsa unor stații de monitorizare a calității aerului la nivelul fiecărui oraș sau chiar municipiu, nu se pot obține informații actualizate cu privire la acești parametri ca să poată fi monitorizat succesul implementării unor măsuri în domeniu.

Fluxurile de informații între instituțiile administrației publice locale, sectorul privat, non-guvernamental și cetățeni sunt, la rândul lor, nesatisfăcătoare. Aprobarea unor documente programatice sau luarea unor decizii de investiții se bazează, cel mai adesea, pe consultări publice formale, la care participă foarte puțini actori interesați. Administrațiile locale realizează arareori sondaje de opinie, chiar și în mediul online, înainte de lua anumite decizii, astfel încât actorii din comunitate nu cunosc proiectele de investiții ale administrației, uneori nici măcar la finalizarea acestora.

Gestiunea documentelor în instituțiile publice reprezintă o altă problemă majoră. Arhivele de documente tipărite sunt enorme, iar accesul la diferite informații conținute de acestea se dovedește o provocare majoră pentru cei mai mulți angajați din administrație. Concepte pentru semnătura sau arhiva electronică sunt în fază incipientă, funcționând, în foarte puține cazuri, în paralel cu documentele în format clasic, ceea nu ușurează, ci mai degrabă încărca personalul propriu al instituțiilor. Multe investiții private (și chiar publice) sunt întârziate sau chiar amânate din cauza duratei de obținere a unor autorizații, avize sau acorduri de la diferite instituții (de ex. autorizațiile de construcție), fără a exista un sistem de ghișeu unic.

Un alt aspect deficitar este comunicarea pe orizontală între instituțiile administrației publice locale. În prezent, la nivelul județean nu există practicarea consultării, schimbului de experiențe și bune practici între angajații din diferitele primării, chiar și învecinate. Crearea unui cadru informal simplu, de tipul unui forum sau chatbot securizat și defalcat pe domenii de competență ale instituțiilor (de ex. urbanism, proiecte europene, taxe și impozite, achiziții publice etc.), gestionat de către CJ sau Instituția

Prefectului, la care să aibă acces toți angajații din administrația locală, pentru ca atunci când întâmpină o problemă specifică legată de sarcinile de serviciu pe care le au să poată apela la experiența colegilor din alte instituții din județ.

În acest context, recomandăm următoarele măsuri de îmbunătățire a resurselor informaționale puse la dispoziția implementării măsurilor din strategia UAT-ului:

- Finalizarea cât mai urgentă a lucrărilor de înregistrare a imobilelor în sistemul integrat de cadastru și publicitate imobiliară;
- Continuarea eforturilor de digitalizare a UAT-ului cu accent pe facilitarea a comunicării pe orizontală între angajați, a comunicării online cu actorii relevanți și a implementării soluțiilor de tip ”Ghișeu unic” – care să faciliteze implementarea proiectelor publice și private de investiții;
- Stimularea unor procese de creativitate civică, atât în rândul angajați din instituțiile administrației publice locale, cât și a cetățenilor sau întreprinzătorilor, inclusiv prin organizarea unor competiții de idei/soluții pentru o anumită problemă a comunității – care să conducă la realizarea unor inovații și chiar economii de cost în implementarea investițiilor publice.

### **Resurse tehnice**

Dotarea cu infrastructură hardware variază și ea. Există echipamente și computere vechi de peste 10 ani. Dotarea cu programe informatice (software) se rezumă, cel mai adesea, la aplicații din domeniul financiar-contabil, de resurse umane, însă rămâne deficitară mai ales în ceea ce privește aplicații mai noi pentru gestiunea relației cu publicul, sistemele informatice geografice (GIS) sau managementul documentelor (semnătură și arhivă electronică etc.). Nivelul scăzut de digitalizare are impact negativ asupra fluxului normal al proiectelor de investiții, consumând resurse de timp importante pentru sarcini birocratice de tip repetitiv.

Dotarea logistică a primăriei este una deficitară, din diferite perspective: numărul și starea microbuzelor școlare, dotarea cu echipamente și materiale de protecție civilă și de intervenție în situații

de urgență (SVSU), dotarea cu utilaje pentru executarea de lucrări edilitare în regie proprie, parc auto învechit, corpuri de iluminat ineficiente energetice și o calitate redusă a iluminării, insuficiența punctelor/platformelor de colectare a deșeurilor etc. Toate acestea înseamnă cheltuieli suplimentare pentru administrațiile locale (și implicit reducerea sumelor disponibile pentru investiții), respectiv dificultăți în asigurarea unor servicii publice de calitate care să contribuie la atingerea țintelor stabilite prin strategie.

În acest context, recomandăm îmbunătățirea resurselor tehnice ale UAT-ului puse la dispoziția implementării strategiei, prin:

- Asigurarea unor condiții de lucru decente și sigure pentru personalul din administrației, ca și pentru utilizatorii serviciilor publice, cu prioritate prin expertizarea seismică a tuturor clădirilor publice, urmată de consolidarea seismică de urgență a acestora
- Valorificarea fondurilor nerambursabile pentru dotarea corespunzătoare a serviciilor publice și a SVSU din cadrul primăriilor cu utilaje, echipamente și materiale adecvate, care să asigure atingerea țintelor din strategie cu privire la protecția mediului și gestionarea riscurilor
- Însoțirea eforturilor de digitalizare a administrației publice locale cu investiții pentru dotarea cu tehnică de calcul performantă și software specializat.